



Stavebný úrad Obce Bernolákov

# O B E C B E R N O L Á K O V O

## O B E C N Ý Ú R A D, H l a v n á 1 1 1, 9 0 0 2 7 B E R N O L Á K O V O

Č. j. : SÚ-5059-oUR/2019-EM

V Bernolákove 04.12.2019

### Verejná vyhláška Oznámenie

Stavebnému úradu Obce Bernolákov bol dňa 26.07.2019 doručený návrh **na vydanie územného rozhodnutia o umiestnení stavby** a dňa 22.11.2019 doplnili a zmenili pôvodnú trasu a preto opätovne podľa § 35 ods. 1 zákona č. 50/1976 Zb. o územnom plánovaní a stavebnom poriadku (ďalej len stavebný zákon) v znení neskorších predpisov a §3 vyhlášky č. 453/2000 Z. z., ktorou sa vykonáva stavebný zákon.

Názov a sídlo navrhovateľa: **Slovak Telekom,a.s., Bajkalská 28, 817 62 Bratislava**  
V zastúpení: **InfoTel spo. s.r.o., Novolišeňská 18, 628 00 Brno**  
Predmet územného rozhodnutia: **„INS\_B2B\_FTTx\_BA\_Bernolakovo\_Horny dvor“**

#### **Popis a rozsah predmetu návrhu:**

Predmetom riešenia je vybudovanie optickej siete v časti obce Bernolákov, k.ú. Bernolákov, pre pokrytie jednotlivých firiem v lokalite ulíc Horný dvor a Gaštanová alej. Trasy budú podľa terénu v lokalite vedené v zelenom páse a v miestach, kde je spevnená plocha, bude trasa výkopov vedená v chodníku. Križovanie ciest, vjazdov k pozemkom a vstupov do objektov s chodníkmi bude vykonané podtláčením. V miestach, kde sú existujúce podtlaky pre MTS, budú tieto v maximálnej možnej miere využité.

Zoznam pozemkov dotknutých umiestnením stavby podľa katastra nehnuteľností:

Parcely registra C: 4795/1, 4796, 4795/2, 4785/7, 4787/1, 4790/2, 4790/37, 4/1, 4785/5, 4785/2, 4790/16, 4784/2, 4789/2, 4780/21, 4780/20, 4780/3, 4780/19, 4795/19, 4780/2

Parcely registra E: 4790/2, 4790/201, 4785/6, 4780/258, 4790/201, 4793/101

#### **Stručná charakteristika územia a spôsob jeho doterajšieho využitia:**

Záujmové územie sa nachádza v katastrálnom území Bernolákov. Pozemky sa nachádzajú pri Seneckej ceste, v území so zástavbou objektov určených pre výrobu a sklady.

Dňom podania návrhu sa začalo vo veci územné konanie podľa §§ 32-42 zákona č. 50/1976 Zb. o územnom plánovaní a stavebnom poriadku (stavebný zákon), v znení neskorších predpisov.

**Dôvodom opakovaného oznamovaného konania o umiestnení stavby INS\_B2B\_FTTx\_BA\_Bernolakovo\_Horny dvor je zmena pôvodnej trasy optického vedenia, pričom z trasy sa vynechávajú pozemky reg.E parc.č. 4793/357 a 4793/57 .**

Obec Bernolákov, ako príslušný stavebný úrad I. stupňa (ďalej len „stavebný úrad“), podľa §5 zákona č. 608/2003 Z. z. o štátnej správe pre územné plánovanie, stavebný poriadok a bývanie

a o zmene a doplnení zákona č. 50/1976 Zb. o územnom plánovaní a stavebnom poriadku (stavebný zákon) v znení neskorších predpisov (ďalej len „stavebný zákon“) a podľa § 117 stavebného zákona, podľa § 18 ods. 3 zákona č. 71/1967 Zb. o správnom konaní, v znení neskorších predpisov a podľa § 36 ods. 1 stavebného zákona,

### **opätovne oznamuje**

doleuvedeným dotknutým orgánom a účastníkom konania, že dňom podania návrhu bolo v súlade s § 35 ods. 1 stavebného zákona začaté územné konanie o umiestnení vyššie uvedenej stavby. V zmysle § 36 ods. 2 stavebného zákona stavebný úrad upúšťa od miestneho zisťovania a ústneho pojednávania. Návrh na umiestnenie stavby nie je v rozpore s platným Územným plánom sídelného útvaru Bernolákovo, v znení zmien a doplnkov.

**Účastníkom konania, ktorým by mohli byť stavbou dotknuté práva a právom chránené záujmy, sa oznámenie doručuje verejnou vyhláškou vyvesenou po dobu 15 dní spôsobom v mieste obvyklým (na úradnej tabuli Obecného úradu Bernolákovo, na internetovej stránke obecného úradu [www.bernelakovo.sk](http://www.bernelakovo.sk)). Dňom doručenia oznámenia týmto účastníkom konania je 15. deň vyvesenia verejnej vyhlášky.**

**Stavebný úrad v zmysle § 36 ods. 2 stavebného zákona určuje účastníkom konania lehotu 7 pracovných dní odo dňa doručenia tohto oznámenia na uplatnenie námietok a pripomienok.**

V zmysle § 36 ods. 3 stavebného zákona dotknuté orgány sú povinné oznámiť svoje stanovisko v rovnakej lehote, v ktorej môžu uplatniť svoje námietky účastníci konania. Ak niektorý z dotknutých orgánov potrebuje na riadne posúdenie dlhší čas, predĺži stavebný úrad na jeho žiadosť lehotu pred jej uplynutím. Ak dotknutý orgán v určenej alebo predĺženej lehote neoznámí svoje stanovisko k navrhovanej stavbe, predpokladá sa, že so stavbou z hľadiska ním sledovaných záujmov súhlasí.

Stavebný úrad upozorňuje, že podľa § 37 ods. 3 stavebného zákona, neprihliada na námietky a pripomienky, ktoré sú v rozpore so schválenou územnoplánovacou dokumentáciou.

Stavebný úrad upozorňuje, že podľa § 42 ods. 5 stavebného zákona, v odvolacom konaní sa neprihliada na námietky a pripomienky, ktoré neboli uplatnené v prvostupňovom konaní v určenej lehote, hoci uplatnené mohli byť.

Ak sa niektorý z účastníkov konania nechá zastupovať, predloží jeho zástupca plnú moc s podpisom toho účastníka konania, ktorý sa nechá zastupovať.

Do podkladov pre vydanie rozhodnutia možno nahliadnuť na Obecnom úrade Obce Bernolákovo, Hlavná ulica č. 111, Bernolákovo, 1. poschodie, v určené dni: pondelok: 8,00-11,30 a 13,00-17,30 hod., streda: 7,30-11,30 hod., piatok: 7,30-11,30 hod., v ostatné dni len po telefonickom dohovore.

Ak sa v priebehu konania vyskytnú nové skutočnosti, ktoré nebolo možné v predstihu predpokladať (predvídať), stavebný úrad si vyhradzuje právo určiť rozsah, spôsob a lehotu doplnenia ďalších podkladov potrebných k vydaniu rozhodnutia.



**Mgr. Richard Červienka**  
starosta obce

Príloha: situácia stavby

Toto oznámenie má v zmysle § 26 správneho poriadku povahu doručenia verejnou vyhláškou a oznámenie bude vyvesené **po dobu 15 dní spôsobom v mieste obvyklým**, na úradnej tabuli

správneho orgánu a na internetovej stránke úradu. Posledný deň tejto lehoty je dňom doručenia oznámenia.

Potvrdenie dátumu vyvesenia a zvesenia verejnej vyhlášky:

Dátum vyvesenia : 6.12.2019

Dátum zvesenia:

Pečiatka a podpis:

Pečiatka a podpis:

OBEČNÝ ÚRAD  
900 27 Bernolákovo  
-9-

**Doručí sa verejnou vyhláškou:**

*Účastníci konania:*

Všetkým známym aj neznámym právnickým a fyzickým osobám, ktorých vlastnícke alebo iné práva k pozemkom alebo k stavbám, ako aj k susedným pozemkom a stavbám môžu byť rozhodnutím priamo dotknuté v k. ú. Bernolákovo podľa priloženej situácie stavby.

*Dotknuté orgány:*

1. Obec Bernolákovo, Hlavná 111, 900 27 Bernolákovo
2. Západoslovenská distribučná, a. s., Čulenova 6, 816 47 Bratislava
3. Distribúcia SPP, Mlynské Nivy 44/b, 825 11 Bratislava
4. Bratislavská vodárenská spoločnosť, a. s., Prešovská 48, 826 46 Bratislava
5. MICHLOVSKÝ, spol. s.r.o., Letná 796/9, 921 01 Piešťany
6. Ministerstvo obrany SR, Agentúra správy majetku, Kutuzovova 8, 832 47 Bratislava
7. Ministerstvo vnútra SR, Sekcia informatiky, telekomunikácií a bezpečnosti MV SR, odbor telekomunikácií, Pribinova 2, 812 72 Bratislava
8. Ministerstvo ŽP SR, Sekcia enviromentálneho hodnotenia a odpadového hospodárstva, Odbor posudzovania vplyvov na ŽP, Nám. L. Štúra 1, 812 35 Bratislava
9. Ministerstvo dopravy a výstavby SR, Útvar vedúceho hygienika rezortu, Oddelenie oblastného hygienika Bratislava, Námestie slobody 6, 810 05 Bratislava
10. Ministerstvo vnútra SR, Okresné riaditeľstvo policajného zboru v SC, Okresný dopravný inšpektorát, Hollého ul. č. 8, P.O.BOX 59, 903 01 Senec
11. Regionálne cesty Bratislava, a.s., Čučoriedková 6, 827 12 Bratislava
12. Úrad Bratislavského samosprávneho kraja, Odbor dopravy, Sabinovská 16, P.O.BOX 106, 820 05 Bratislava 25
13. Slovenská správa ciest, Investičná výstavba a správa ciest, Miletičova 19, 820 05 Bratislava
14. Slovenský vodohospodársky podnik, štátny podnik, Odštepny závod Bratislava, Karloveská 2, 842 17 Bratislava
15. Hydromeliorácie, štátny podnik, Vrakunská 29, 825 63 Bratislava
16. Obvodný banký úrad v Bratislave, Mierová 19, 821 05 Bratislava
17. Archeologický ústav Slovenskej akadémie vied, Akademická 2, 949 21 Nitra
18. UPC BROADBAND SLOVAKIA, s.r.o., Ševčenkova 36, P.O.BOX 216, 850 00 Bratislava
19. Ministerstvo vnútra SR, Sekcia informatiky, telekomunikácií a bezpečnosti MV SR, odbor telekomunikácií, Pribinova 2, 812 72 Bratislava
20. Okresné riaditeľstvo Hasičského a záchranného zboru, Hasičská 4, 902 01 Pezinok

21. Okresný úrad Senec
- a. Odbor starostlivosti o životné prostredie, Hurbanova 21, 903 01 Senec
    - I. úsek štátnej správy ochrany prírody a krajiny, Hurbanova 21, 903 01 Senec
    - II. úsek štátnej správy odpadového hospodárstva, Hurbanova 21, 903 01 Senec
    - III. úsek štátnej vodnej správy, Hurbanova 21, 903 01 Senec
    - IV. úsek posudzovania vplyvov na ŽP, Hurbanova 210, 903 01 Senec
  - b. Pozemkový a lesný odbor, Hurbanova 21, 903 01 Senec
  - c. Odbor krízového riadenia, Hurbanova 21, 903 01 Senec
  - d. Odbor cestnej dopravy a pozemných komunikácií, Hurbanova 21, 903 01 Senec
22. Krajský pamiatkový úrad Bratislava, Leškova 17, 811 04 Bratislava

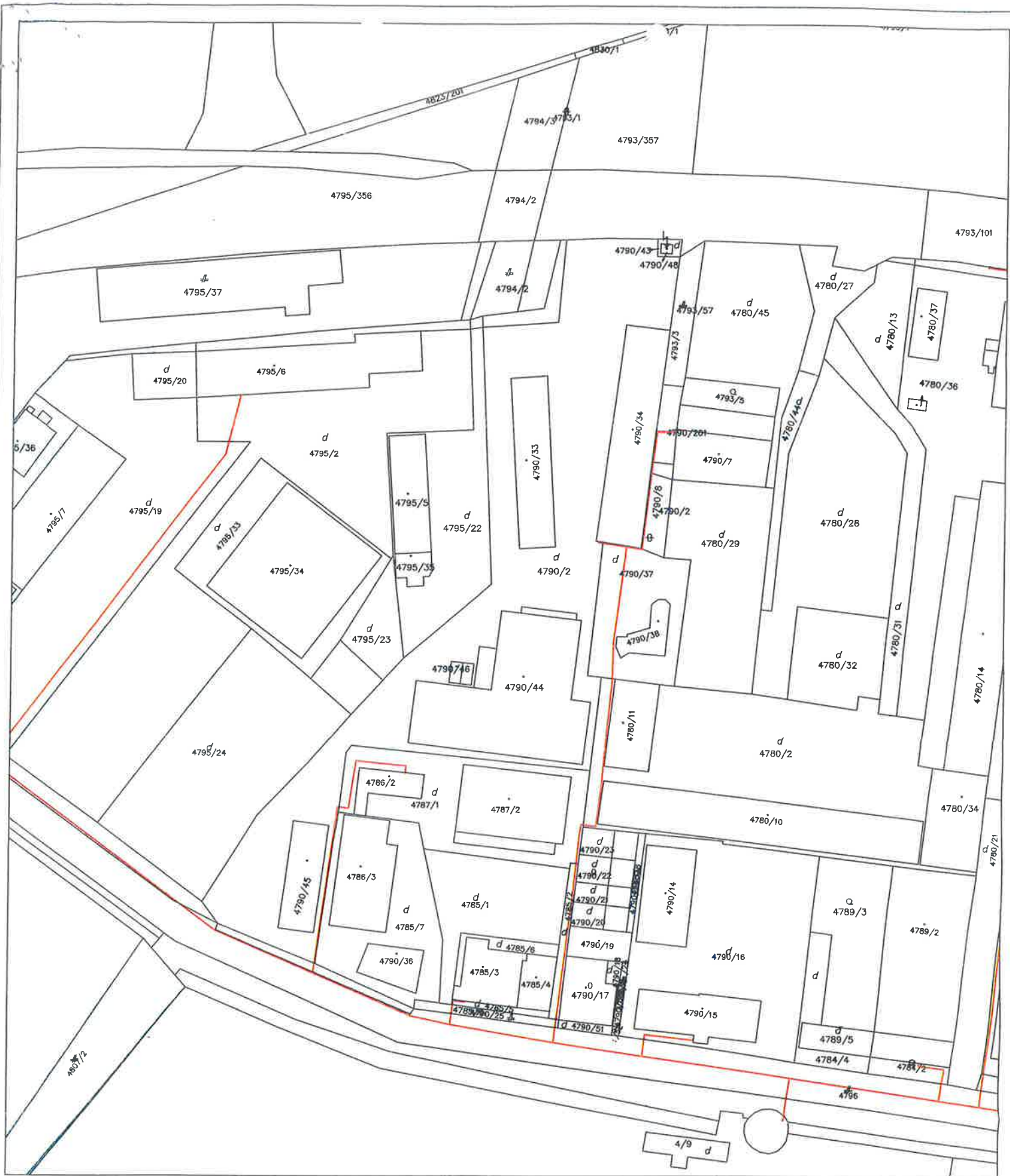
*Na vedomie (bez právnych účinkov doručenia):*

InfoTel spol. s r. o., Novolišeňská 18, 628 00 Brno  
Slovak Telekom, a. s. , Bajkalská 28, 817 62 Bratislava

*Za správnosť vyhotovenia: Ing. Elena Müller*

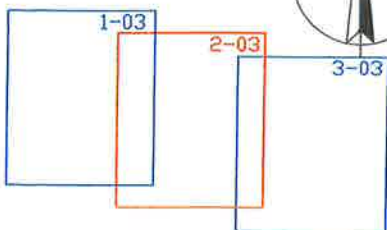
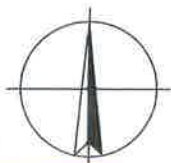






LEGENDA:

- POLOHOPIS - KOMUNIKÁCIE, CHODNÍKY
- HRANICE PARCEL
- NOVÁ TRASA V ZEMI (SLOVAK TELEKOM, a.s.)
- EXISTUJÚCA TRASA (SLOVAK TELEKOM, a.s.)



**2**

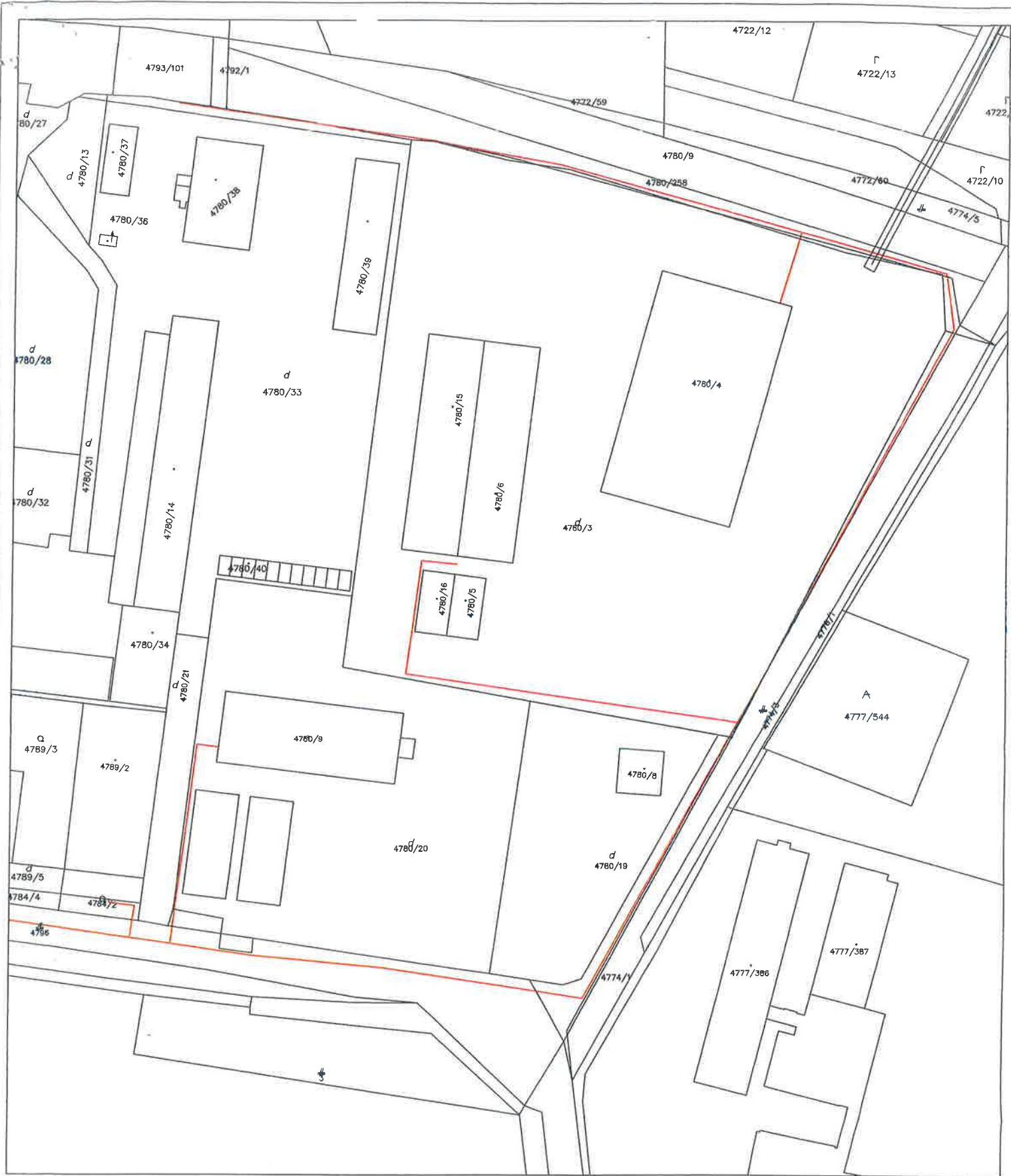


VYPRACOVAL Miroslav Lamač	SCHVÁLIL: Ing. Jiří Jurka, Ph.D.	DATEM 07.11.2019	16.11.2019
INVESTOR SLOVAK TELEKOM	ÚR		
AKCE INS_B2B_FTTx_BA_Bernolakovo_Horny dvor INS_B2B_FTTx_BA_Bernolakovo_Horny dvor	ZMĚNA	ZAKÁZKOVÉ Č 2018-89-002	
VÝKRES Situácia - trasa v KM	MERITKO 1:1000	VÝKRES Č 2-03	



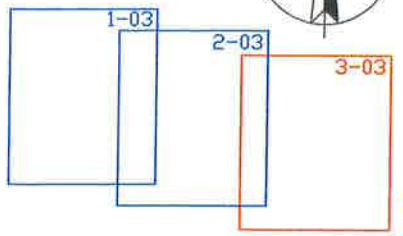
Infotel spol s r.o. Novolišeňská 18 628 00 Brno







LEGENDA: - - -

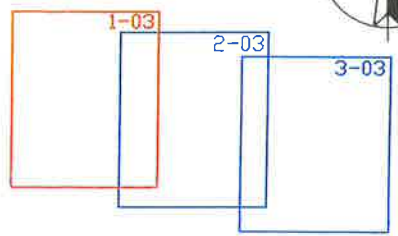
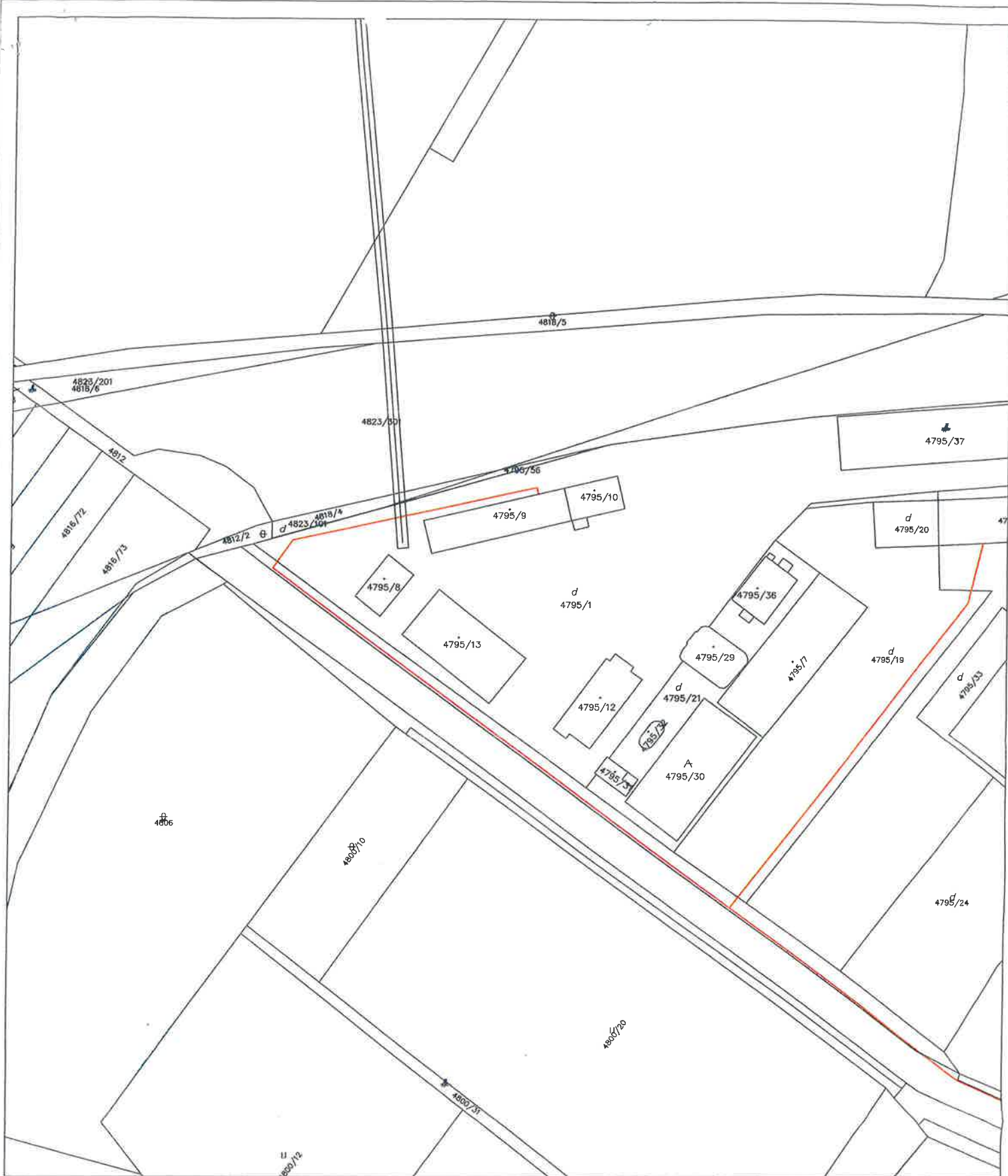
- POLOHOPIŠ - KOMUNIKÁCIE, CHODNÍKY
- HRANICE PARCEL
- NOVÁ TRASA V ZEMI (SLOVAK TELEKOM, a.s.)
- EXISTUJÚCA TRASA (SLOVAK TELEKOM, a.s.)



VYPRACOVÁV Miroslav Lamač		SCHVÁLIL Ing. Jiří Jurka, Ph.D.		 DATUM: 07. 5. 2019 Miesto: Bernolákovo		 InfoTel TELEKOMUNIKAČNÍ SLUŽBY	
INVESTOR SLOVAK TELEKOM		ÚR		InfoTel spol. s r.o. Novolišeňská 18 602 00 Brno		ZMĚNA 2018-09-002	
AKCE INS_B2B_FTTx_BA_Bernolákovo_Horny dvor INS_B2B_FTTx_BA_Bernolákovo_Horny dvor						MĚŘITKO 1:1000	
VÝKRES Situácia - trasa v KM						VÝKRES Č 3-03	







LEGENDA:

- POLOHOPIŠ - KOMUNIKÁCIE, CHODNÍKY
- NOVÁ TRASA V ZEMI (SLOVAK TELEKOM, s.a.)
- EXISTUJÚCA TRASA (SLOVAK TELEKOM, s.a.)



VYPRACOVAL: Miroslav Lamač		SCHVÁLIL: Ing. Jiří Jurka, Ph.D.			
INVESTOR: SLOVAK TELEKOM		ÚR			
AKCE INS_B2B_FTTx_BA_Bernolakovo_Horny dvor INS_B2B_FTTx_BA_Bernolakovo_Horny dvor				InfoTel, spol. s r.o., Novotná 18, 628 00 Brno ZMĚNA 2018-05-002	
VYKRES Situácia - trasa v KM				MĚRITKO 1:1000 VYKRES 1-03	

