



O B E C B E R N O L Á K O V O

O B E C N Ý Ú R A D, H l a v n á 1 1 1, 9 0 0 2 7 B E R N O L Á K O V O

Stavebný úrad Obce Bernolákovo

Č. j. : SÚ-5594/2018-2019-oURTI-RV

V Bernolákove dňa : 16.10.2019

Verejná vyhláška Oznámenie

Stavebnému úradu Obce Bernolákovo bol dňa 24.09.2018 doručený návrh **na vydanie územného rozhodnutia o umiestnení stavby** podľa § 35 ods. 1 zákona č. 50/1976 Zb. o územnom plánovaní a stavebnom poriadku (ďalej len stavebný zákon) v znení neskorších predpisov a §3 vyhlášky č. 453/2000 Z. z., ktorou sa vykonáva stavebný zákon.

Obec Bernolákovo vzhľadom na to, že predložené podklady a stanoviská nestačili na riadne posúdenie návrhu z hľadiska záujmov sledovaných v územnom konaní dňa 28.01.2019 listom č. SÚ-906-0119oznURTI-TK vyzvala navrhovateľa na doplnenie návrhu do 90 dní od doručenia výzvy a zároveň oznámila prerušenie konania.

Navrhovateľ po uplynutí určenej lehoty listom č. 3129/2019 zo dňa 12.04.2019 požiadal o predĺženie termínu o ďalších 120 dní.

Obec Bernolákovo listom č. SÚ-906/predl. lehoty na dopl. pod . , dňa 24.04.2019 súhlasil s predĺžením termínu na doplnenie podania o ďalších 120 dní po vypršaní predchádzajúcej lehoty.

Navrhovateľ listom č. 5609/2019 zo dňa 23.08.2019 na základe výzvy na doplnenie návrhu na vydanie územného rozhodnutia zo dňa 28.01.2019 a následného predĺženia lehoty zo dňa 24.04.2019 dodal požadované vyjadrenia. Opravená projektová dokumentácia v zmysle žiadosti Obce Bernolákovo bola predložená dňa 11.10.2019.

Navrhovateľ: **SateliX s. r. o. , konateľ Ing. Radovan Chudada**
(stavebník) **Pol'ná 54, 900 28 Zálesie**
IČO : 45 420 505

Zastúpený: **SERVICCOM, s. r. o. v zastúpení Ivan Ftáček (konateľ)**
Údernícka 20, 851 01 Bratislava
na základe plnej moci navrhovateľa

1. Údaje o stavbe:

Názov stavby: **„ FTTH Backbone SateliX “**

Charakter stavby: **líniová a inžinierska stavba**

Miesto stavby : **Bernolákovo, Ivanka pri Dunaji, Malinovo, Most pri Bratislava, Zálesie**

Dotknuté katastrálne územia: **Bernolákovo, Farná, Ivanka pri Dunaji, Malinovo, Most pri Bratislave, Zálesie**

ZÁKLADNÉ ÚDAJE CHARAKTERU STAVBY A JEJ BUDÚCEJ PREVÁDZKY

Účel výstavby

Spoločnosť SateliX s. r. o., Poľná 54, Zálesie 900 28 plánuje realizovať výstavbu optickej elektronickej komunikačnej siete v obciach Bernolákovo, Ivanka pri Dunaji, Zálesie, Most pri Bratislave a Malinovo. Vybudovaním optickej siete bude umožnené vlastníkom príslušných nehnuteľností využívať vysokorýchlostné telekomunikačné služby (internet, digitálna televízia, telefón). Zriaďovanie verejných elektronických komunikačných sietí sa uskutočňuje v súlade so zákonom č. 50/1976 Zb. o územnom plánovaní a stavebnom poriadku (stavebný zákon) v znení neskorších predpisov a v súlade so zákonom č. 351/2011 Z. z. o elektronických komunikáciách v znení neskorších predpisov (ďalej len „ZEK“).

Uznesením vlády SR č. 136 z 2. marca 2011 bola schválená Národná stratégia pre širokopásmový prístup v SR, ktorá zohľadňuje zámery „Stratégie na zabezpečenie inteligentného, udržateľného a inkluzívneho rastu EURÓPA 2020“, najmä v oblasti iniciatívy „Digitálna agenda pre Európu“. Jedným z cieľov stanovených v Národnej stratégii pre širokopásmový prístup je do konca roku 2020 umožniť prístup k vysokorýchlostnému internetovému pripojeniu s prenosovou rýchlosťou 30 Mbit/s pre všetkých občanov, verejnú správu, podnikateľský sektor i tretí sektor. Rozvoj dostupných vysokorýchlostných sietí je taktiež uvedený ako jeden z cieľov v Programovom vyhlásení vlády SR. Je nespochybniteľné, že plnenie cieľov tak Národnej stratégie pre širokopásmový prístup, ako aj Programového vyhlásenia vlády SR je verejným záujmom.

Predmet výstavby

Predmetom výstavby je výstavba novej backbonovej podzemnej trasy multirúr z materiálu HDPE a zafukovanie mikrotrubičiek a optických káblov do existujúcich podzemných HDPE rúr v navrhovaných trasách podľa predloženej výkresovej dokumentácie. Vybudovaná pasívna optická sieť PON (Passive Optical Network) spolu s technológiou FTTx umožňuje zákazníkovi zdieľať rovnaké spojenie bez akýchkoľvek aktívnych komponentov. Chrbticová trasa v dĺžke cca 49 km bude napojená na slovenské peeringové centrum Centra výpočtovej techniky STU SIX (The Slovak Internet Exchange). Transportný optický kábel prepojí ústredne OLT (Optical Line Termination) s rozmerom 150x150x100cm (vxšxh) zriadené v každej obci, pričom topológie sietí v obciach budú od jednotlivých OLT naprojektované do hviezdy. Multirúry sa budú pokladať do výkopov v zeleni, v spevnených plochách, alebo zaťahovať do vopred pripravených pretlačných otvorov s chráničkou. Z uvedených backbonových trás sa budú následne pripájať okolité objekty, príslušné ulice budú riešené telekomunikačnými prípojkami.

V navrhovaných trasách FTTH siete hlavne v križovaní jednotlivých ulíc budú po približne 400 m úsekoch umiestnené vonkajšie uličné optické skriňové rozvádzače s rozmermi po inštalácii 110x40x25cm (vxšxh), ktoré budú situované na verejnom priestranstve v uličnom páse. Zároveň budú v navrhovaných trasách pre každých 2-6 objektov umiestnené optické účastnícke rozvádzače (OUR) služby i-HOME operátora SateliX s. r. o. s rozmermi 110x10x55cm (vxšxh) v stĺpikovom prevedení. Umiestnenie bude navrhnuté individuálne tak, aby bolo minimalizované obmedzenie využitia verejného priestoru. V rámci stavby sa budú realizovať aj vnútorné optické rozvody v bytových domoch a nebytových budovách.

Do pripravenej multirúrovej trasy sa budú zafukovať optické minikáble a vláknové zväzky, ktoré budú prepájané v uličných rozvádzačoch a ukončené v OUR.

Údaje o kapacitách

Dĺžka novej káblovej ryhy pre zväzky trubičiek vo voľnom výkope vrátane pretlakov pre všetky stavebné objekty spolu je cca 49 000 m.

Popis trasy:

Navrhovaná trasa optickej siete je znázornená v priloženej výkrese Mapa širších vzťahov M 1:28000

Bernolákovo

Backbonové trasy realizované novým výkopom:

Trnavská, Púpavová, Gaštanová alej, Strojárska, Kaštieľ, Hlavná, Svätoplukova, Budovateľská, Bernolákova, Slaná, Záhradná, Mostová, Hlboká, Gróbska, Clementisova, Dukelská, Sládkovičova, Chalúpkova, Orechová, Poštová, Viničná, Hrušková, Tabaková, Lúčna, Čučoriedková, Stromová, Figová, Jabloňová, Poľovnícka, Krátka, Tabaková, Malinová, Poľná, Okružná, Konvalinková, Tulipánová, Narcisová, Snežienková, Pšeničná, Lanová, Osiková, Chmeľová, Riečna.

Z hlavnej trasy budú následne novozriadenými telekomunikačnými prípojkami pokryté ulice:

Roľnícka, Ražná, Nevädzová, Rezedová, Šalviová, Dunajská, Lesná, Fándlyho, Vříšky, Tajovského, Chalúpkova, Kukučínova, Komenského, Družstevná, Jesenského, Školská, Hviezdoslavova, Kalinčiakova, Hlinkova, Nálepka, Železničná, Kollárova, Trmková, Topoľový rad, Obilná, Sadová, Mierová, Višňová, Čerešňová, Brusnicová, Šípková, Broskyňová, Slivková, Buková, Dubová, Lipová, Staničná, Potočná.

Na pozemkoch parcely registra „C“ s parc. č. :

4893/3, 4880/1, 4893/4, 4880/615, 4881/3, 4880/44, 4881/42, 4880/705, 4880/708, 4880/45, 4899/1, 4903/53, 4903/124, 754/1, 4897, 4938/7, 4896/15, 1056/1, 1056/63, 756, 589/6, 2760/1, 766, 1558/47, 1558/74, 1558/18, 1558/74, 5218, 5219, 5221, 4938/1, 4915/315, 4915/441, 4774/3, 4796, 4779, 4777/152, 444/1, 15/3, 15/1, 4/12, 687/1, 4778/1, 4970/6, 4970/1, 4777/429, 2776/164, 5000, 2775/1, 2764/1, 2745, 2747/12, 2762/3, 5213, 5214, 5215, 5216, 1558/41, 1558/42, 1558/43, 1658/26, 2040/1, 4943/1, 2521/2, 1831/3, 1834/4, 1844/4, 2521/1, 2373/57, 2373/119, 1840/52, 2373/89, 4898/1, 4915/660, 4929, 1840/184, 1840/115, 1840/120, 1840/64, 1840/68, 1840/70, 1840/123, 1840/52, 1840/72, 2450/3, 2450/49, 2450/15, 2450/16, 2350/7, 2366, 2054/32, 2054/1, 2746/4, 2746/2, 2746/1, 2747/105, 2747/104, 247/97, 2747/10, 2747/3, 2747/6, 2747/91.

Na pozemkoch parcely registra „E“ s parc. č. :

4893/2, 4893/1, 4880/49, 4896/1, 1056, 756, 753, 4774/1, 4776/1, 444/1, 2776/170, 2776/169, 2762, 767, 770/1, 770/2, 2040/1, 1834/2, 2040/2, 2366, 2746/1.

Optické linkové terminály OLT v obci sú plánované na parc. č.:

LV 8258 parc. č.: 2450/153

LV 8028 parc. č.: 4915/315

LV 2125 parc. č.: 4880/615

V obci je naplánované osadenie cca **37 uličných rozvodných skríň**.

Celková dĺžka trasy výkopu vrátane využitia trasy transportného kábla je cca **15900 m**.

Ivanka pri Dunaji

Backbonové trasy realizované novým výkopom:

Vajnorská, Štefánikova, Štúrova, Veterná, Hurbanova, Palárikova, Pluhová, Hlboká, Cintorínska, Poľná, Družstevná, Komenského, Ružová, Šustová, Farnianska, Moyzesova, Trenčianska, Olšinová, Železničiarska, Matičná, Dobšinského, Záhradnícka, Nádražná, Bernolákovská, Grasalkovičova, Sládkovičova, Záleská, Hviezdoslavova, Jesenského, Révová, Lesná, Višňová, Sadová, Želiarska, Agátová, Lipová, Malinovská.

Z hlavnej trasy budú následne novozriadenými telekomunikačnými prípojkami pokryté ulice:

Pri pálenici, Muškátová, Nová, Pekná, Veterná, Zelená, Slnečná, Partizánska, Škultétyho, Partizánska, Kalinčiakova, Puškinova, Pod Záhradami, Orechová, Pri vrbine, Rázusova, Námestie Svätej Rozálie, Slovenského národného povstania, Za školou, Dlhá, Kvetná, Hlinkova, Gaštanová, Poľovnícka, Kmeťova, Potocká, Školská, Pri trati, Stromová, Vinohradská, Hroznová, Bobuľová, Muštová, Malinová, Dunajská, Okružná, Sovia, Pri jazere.

V kat. úz. Ivanka pri Dunaji na pozemkoch parcely registra „C“ s parc. č. :

690/23, 691/4, 691/2, 691/1, 689/2, 697, 229/2, 229/1, 210/10, 210/1, 210/19, 232/27, 233/3, 507/2, 508/1, 3/1, 9/1, 496, 507/1, 4/12, 506, 488/1, 559/103, 559/20, 1529, 508/2, 1657, 1582, 1661, 1660, 1659, 1655, 1664, 1663, 1662, 689/144, 907/2, 1237, 689/252, 696, 701/1, 703/1, 703/22, 703/2, 705/1, 706/1, 707/1, 708/1, 709/1, 710/1, 711/1, 712, 714/3, 715/3, 716/1, 718/1, 703/8, 703/17, 721/5, 722/4, 723/1, 724/4, 725/11, 725/5, 725/28, 725/9, 722/2, 725/13, 728/2, 729/10, 731/10, 681/10, 681/45, 684, 931, 928/61, 928/3, 928/1, 928/47, 928/60, 930/1, 927/63, 927/62, 927/61, 927/55, 927/65, 929, 927/1, 914/1, 914/4, 914/2, 914/3, 914/18, 914/17, 923, 911, 233/30, 233/2.

V kat. úz. Ivanka pri Dunaji na pozemkoch parcely registra „E“ s parc. č. :

496, 507/2, 507/1, 506, 692, 867/1, 867/2, 868, 869, 907, 870, 797/1, 871/1, 797/2, 798/1, 871/2, 908, 866, 804/1, 804/2, 805, 865/3, 865/2, 865/1, 859, 860, 806, 807, 808, 809, 858/2, 858/1, 810, 857/2, 811, 857/1, 855/3, 855/2, 856, 818, 852, 851, 820, 842/2, 821/2, 821/1, 842/1, 718/100, 683, 929, 927.

V kat. úz. Farná na pozemkoch parcely registra „C“ s parc. č. :

889/55, 889/58, 889/81, 889/71, 889/44, 878/3, 800/2, 715/2, 798/1, 801, 863, 891/2, 891/34, 891/9, 891/35, 891/10, 958/6, 957, 956, 846/2, 902/3, 903/3, 904/2, 903/1, 902/1, 901/2, 919/1, 905/1, 916/1, 916/8, 916/7, 916/6, 916/5, 916/3, 916/4, 927/2, 927/1, 913/17, 920/135, 654/26, 654/25, 843, 837/1, 655/2, 654/141, 1/3, 654/27, 654/32, 920/9, 654/1, 241/2, 169/22, 926/168, 926/115, 619/3, 653/3, 649/67, 649/1, 435, 438/5, 446, 399/4, 290/1, 288/15, 270/14, 270/8, 272/7, 241/1, 227/6, 136/1, 139/3, 140/1, 143, 144/1, 147/3, 149/3, 149/4, 150/2, 151/2, 152/2, 153/6, 168, 201/1, 196/3, 194/2, 190/1, 161/10, 161/9, 162/14, 162/9, 162/4, 163/1, 166/1, 167/5, 30/1, 17/41, 17/7, 17/46, 17/32, 14/3, 11/2, 7/1, 5/8, 5/3, 17/16, 272/8, 270/22, 272/5, 272/33, 272/32, 269/10, 282/12, 275/4, 275/111, 275/110, 275/95, 275/105, 281/2, 282/25, 282/28, 283/11, 290/2, 291, 825/1, 825/2.

V kat. úz. Farná na pozemkoch parcely registra „E“ s parc. č. :

878/1, 800, 846, 862, 844, 903, 917, 902, 918, 901, 900, 898, 908, 919/1, 922, 916, 654/1, 926/168, 270/1, 269/1.

Optický linkový terminál OLT v obci je plánovaný na parc. č.:

LV 2198 parc. č.: 689/2

V obci je naplánované osadenie **cca 23 uličných rozvodných skríň.**

Celková dĺžka trasy výkopu vrátane využitia trasy transportného kábla je **cca 7300 m** v k. ú. Ivanka pri Dunaji a **cca 7600 m** v k. ú. Farná.

Zálesie

Backbonové trasy realizované novým výkopom:

Malinovská, Ivánska, Pri križi, Okružná, Obilná, Topoľová, Lipová, Lesná, Terchovská, Ignáca Gešaja, Poľná, Muškátová, Krajná, Starobystrická, Turčianska, Dlhá, Krížna, Tichá.

Z hlavnej trasy budú následne novozriadenými telekomunikačnými prípojkami pokryté ulice:

Ku gaštanu, Cintorínska, Siladická, Hornozelencká, Za záhradami, Lúčna, Veselá, Stredná, Krát-ka, Dolnomajerská, Záhumná.

Na pozemkoch parcely registra „C“ s parc. č. :

1255/2, 1176, 1163/98, 1163/75, 1161/47, 1161/100, 1161/1, 1188/139, 1188/10, 1188/23, 1188/140, 1188/24, 1188/149, 1188/91, 1243, 1477/171, 1477/240, 1477/164, 1477/3, 1477/5, 1477/165, 1477/138, 1161/162, 1161/3, 1161/163, 1174/4, 1159/1, 1255/1, 1130/2, 1130/59, 1130/93, 1130/60, 1130/1, 1130/23, 1130/22, 1132/16, 1133/15, 1133/2, 1148/11, 1130/19, 1130/20, 1128/19, 1128/20, 1107/3, 1107/5, 1525/171, 1525/132, 1525/152, 1525/70, 1525/69, 1525/71, 1525/155, 1525/200, 1525/154, 1525/153, 1525/159, 1525/160, 1525/118, 1525/10, 1311/53, 1318/268, 1150/256, 1150/330, 1149/95, 1149/354, 1149/195, 1149/129, 1148/10, 1119/18, 1120/18, 1120/13, 1120/14, 1121/8, 1122/10, 1122/12, 1122/11, 1123/34, 1123/33, 1123/32, 1123/31, 1123/30, 1125/15, 1125/18, 1125/23, 1126/14, 1126/15, 1126/28, 1127/20, 1127/24, 1123/56, 1123/57, 1123/58, 1123/19, 1123/28, 1123/61, 1123/60, 1118/20, 1118/32, 1118/21, 1118/31, 1118/51, 1118/35, 1108 1009/2, 1009/1, 1369, 975/2, 975/1, 975/3.

Na pozemkoch parcely registra „E“ s parc. č. :

1255/2, 1161/1, 1180/1, 1180/204, 1189/2, 1190/1, 1243, 1255/1, 1107/102, 1107/202, 1148, 1118/10, 1118/7, 1118/8, 1108/2, 1009/1, 1009/3, 1369.

Optické linkové terminály OLT v obci sú plánované na parc. č.:

LV 340 parc. č.:1150/51

V obci je naplánované osadenie cca **15 uličných rozvodných skriň**.

Celková dĺžka trasy výkopu vrátane využitia trasy transportného kábla je cca **8100 m**.

Most pri Bratislave

Backbonové trasy realizované novým výkopom:

Bratislavská, M. R. Štefánika, Nálepková, Limbová, Orgovánová, Hydinárska, Športová, Agátová, Brezová, Jelšová, 29. augusta, Jedľová, Smreková.

Z hlavnej trasy budú následne novozriadenými telekomunikačnými prípojkami pokryté ulice:

Záhradná, Marhuľová, Slivková, Borovicová, Javorová, Poľná, Veterná, Dunajská, Družstevná.

Na pozemkoch parcely registra „C“ s parc. č. :

1587/14, 1587/15, 1587/16, 1587/23, 1587/17, 1587/18, 1587/19, 1587/22, 1587/20, 1587/21, 1605/3, 1605/1, 1533/143, 1533/156, 1533/119, 1533/151, 1533/153, 1533/148, 1533/30, 1533/142, 1533/68, 1533/60, 1393/2, 1388/2, 1388/1, 1389/2, 1391, 1392/1, 1751, 842/4, 842/5, 842/6, 1212/2, 1212/1, 364, 1220/467, 1220/68, 1220/136, 1220/61, 1220/103, 2500/133, 2500/134, 1220/996, 2500/17, 2500/141, 1220/291, 1220/489, 1220/482, 1220/777, 1220/740, 2500/51, 991/13, 998/220, 998/229, 1220/360, 1220/479, 1220/789, 1220/999, 1220/524, 1220/973, 1220/548, 1220/359, 1220/504, 1220/506, 1220/530, 991/11, 991/10, 998/177, 998/156, 998/2, 998/75, 998/218, 998/203, 998/217, 998/219, 998/221, 998/216, 998/215, 998/205, 998/290, 998/222, 998/214, 998/291, 998/213, 998/206, 998/260, 998/293, 998/211, 998/208, 998/268, 363/1, 363/4, 572/1, 572/2, 822/7, 462/39, 462/89, 462/90, 462/95, 462/170, 462/173, 462/174, 462/175, 462/176, 822/6, 822/13, 822/14, 822/15, 998/283.

Na pozemkoch parcely registra „E“ s parc. č. :

1596, 1595, 1580, 1583, 1575, 1572, 1571, 1568/2, 1568/1, 1605, 1546, 1547/1, 1567, 1564, 1563, 1562, 1561, 1560, 1554, 1553, 1390, 1212, 983, 978, 977, 976, 974, 951/1, 975/2, 363/1.

Optické linkové terminály OLT v obci sú plánované na parc. č.:

LV1588 parc. č.: 1533/119

LV 405 parc. č.: 998/229

V obci je naplánované osadenie cca **12 uličných rozvodných skriň.**

Celková dĺžka trasy výkopu vrátane využitia trasy transportného kábla je cca **5500 m.**

Malinovo

Backbonové trasy realizované novým výkopom:

Ivánska, Mostecká, Drieňová, Záleská cesta, Revolucionárov, Školská, Cintorínska, Veterná, L. Svobodu, Tomášovská, Bratislavská, Športová, Vrbová, Agátová, Hviezdna, Slnečná, Okružná.

Z hlavnej trasy budú následne novozriadenými telekomunikačnými prípojkami pokryté ulice:

Zelená, Fialková, Viničná, Púpavová, Lotosová, Petöfio, Zátorská, Adyho, Súbežná, Záhradná ulica, Slnečná.

Na pozemkoch parcely registra „C“ s parc. č. :

1643/1, 961, 954/25, 1423/2, 1603/1, 1603/163, 1603/246, 1603/245, 1603/31, 1570, 1436/5, 1612/2, 949/54, 949/55, 949/24, 949/3, 949/5, 1453/1, 235/195, 235/40, 269, 235/139, 224/3, 235/160, 224/2, 224/1, 223/15, 379/1, 378/3, 223/1, 223/16, 368/20, 368/7, 481/4, 481/1, 481/3, 481/2, 457/70, 949/4, 955/2, 955/1, 943/2, 943/55, 949/26, 949/27, 949/60, 949/59, 949/357, 949/358, 949/330, 949/251, 949/277, 949/352, 949/353, 949/1.

Na pozemkoch parcely registra „E“ s parc. č. :

1646, 961/2, 1423/101, 1607, 1590, 1612/101, 184/4, 1453, 1569, 1578/100, 1577/100, 1576/100, 1575/100, 1574/100, 1573/100, 1572/100, 223/101, 378/2, 226, 355/101, 1629, 1630, 1635, 1405, 1404, 1403/4, 1403/3, 1403/2, 1403/1, 1402, 1401.

Optické linkové terminály OLT v obci sú plánované na parc. č.:

LV 685 parc. č.: 954/25

V obci je naplánované osadenie cca **19 uličných rozvodných skriň.**

Celková dĺžka trasy výkopu vrátane využitia trasy transportného kábla je cca **4600 m.**

Dňom podania návrhu sa začalo vo veci územné konanie podľa §§ 32-42 zákona č. 50/1976 Zb. o územnom plánovaní a stavebnom poriadku (stavebný zákon), v znení neskorších predpisov.

Predmetom oznamovaného konania o umiestnení stavby je „**FTTH Backbone SateliX**“, jedná sa o líniovú a inžiniersku stavbu o celkovej dĺžke 49 000 m.

Okresný úrad Bratislava, odbor výstavby a bytovej politiky, oddelenie štátnej stavebnej správy, Tomášikova 46, 832 05 Bratislava listom č. OU-BA-OVBP2-2017/49347/FIC zo dňa 25.04.2017 podľa ustanovenia § 119 ods. 1 zákona č. 50/1976 Zb. o územnom plánovaní a stavebnom poriadku v znení neskorších predpisov **určil**, že stavebný úradom príslušným na uskutočnenie konania a vydanie územného rozhodnutia na stavbu „**FTTH Backbone SateliX**“, z dôvodu, že predmetná stavba zasahuje do katastrálneho územia Bernolákovo (15 900 m), katastrálneho územia Ivanka pri Dunaji (7 300 m), katastrálneho územia Farná (7600 m), katastrálneho územia Zálesie (8 100 m), katastrálneho územia Most pri Bratislave (5 500 m) a katastrálneho územia Malinovo (4 600) je **obec Bernolákovo.**

Obec Bernolákovo, ako príslušný stavebný úrad I. stupňa (ďalej len „stavebný úrad“), podľa §5 zákona č. 608/2003 Z. z. o štátnej správe pre územné plánovanie, stavebný poriadok a bývanie a o zmene a doplnení zákona č. 50/1976 Zb. o územnom plánovaní a stavebnom poriadku (stavebný zákon) v znení neskorších predpisov (ďalej len „stavebný zákon“) a podľa určenia príslušného stavebného úradu v zmysle § 1197 stavebného zákona, podľa § 18 ods. 3 zákona č. 71/1967 Zb. o správnom konaní, v znení neskorších predpisov a podľa § 36 ods. 1 stavebného zákona,

o z n a m u j e

doleuvedeným dotknutým orgánom a účastníkom konania, že dňom podania návrhu bolo v súlade s § 35 ods. 1 stavebného zákona začaté územné konanie o umiestnení vyššie uvedenej stavby. V zmysle § 36 ods. 2 stavebného zákona stavebný úrad upúšťa od miestneho zisťovania a ústneho pojednávania. Návrh na umiestnenie stavby nie je v rozpore s platným Územným plánom sídelného útvaru Bernolákovo, Ivanka pri Dunaji, Malinovo, Most pri Bratislava, Zálesie v znení zmien a doplnkov.

Účastníkom konania, ktorým by mohli byť stavbou dotknuté práva a právom chránené záujmy, sa oznámenie doručuje verejnou vyhláškou vyvesenou po dobu 15 dní spôsobom v mieste obvyklým (na úradnej tabuli Obecného úradu Bernolákovo, Ivanka pri Dunaji, Malinovo, Most pri Bratislava, Zálesie, na internetovej stránke uvedených obecných úradov, a to : www.bernelakovo.sk, www.ivankapridunaji.sk, www.malinovo.sk, www.obeczalesie.sk, www.mostpribratislave.sk). Dňom doručenia oznámenia týmto účastníkom konania je 15. deň vyvesenia verejnej vyhlášky.

Stavebný úrad v zmysle § 36 ods. 2 stavebného zákona určuje účastníkom konania lehotu 15 pracovných dní odo dňa doručenia tohto oznámenia na uplatnenie námietok a pripomienok.

V zmysle § 36 ods. 3 stavebného zákona dotknuté orgány sú povinné oznámiť svoje stanovisko v rovnakej lehote, v ktorej môžu uplatniť svoje námietky účastníci konania. Ak niektorý z dotknutých orgánov potrebuje na riadne posúdenie dlhší čas, predĺži stavebný úrad na jeho žiadosť lehotu pred jej uplynutím. Ak dotknutý orgán v určenej alebo predĺženej lehote neoznámí svoje stanovisko k navrhovanej stavbe, predpokladá sa, že so stavbou z hľadiska ním sledovaných záujmov súhlasí.

Stavebný úrad upozorňuje, že podľa § 37 ods. 3 stavebného zákona, neprihliada na námietky a pripomienky, ktoré sú v rozpore so schválenou územnoplánovacou dokumentáciou.


Stavebný úrad upozorňuje, že podľa § 42 ods. 5 stavebného zákona, v odvolacom konaní sa neprihliada na námietky a pripomienky, ktoré neboli uplatnené v prvostupňovom konaní v určenej lehote, hoci uplatnené mohli byť.

Ak sa niektorý z účastníkov konania nechá zastupovať, predloží jeho zástupca plnú moc s podpisom toho účastníka konania, ktorý sa nechá zastupovať.

Do podkladov pre vydanie rozhodnutia možno nahliadnuť na Obecnom úrade Obce Bernolákovo, Hlavná ulica č. 111, Bernolákovo, 1. poschodie, v určené dni: pondelok: 8,00-11,30 a 13,00-17,30 hod., streda: 7,30-11,30 a piatok: 7,30-11,30 hod., v ostatné dni len po telefonickom dohovore.

Ak sa v priebehu konania vyskytnú nové skutočnosti, ktoré nebolo možné v predstihu predpokladať (predvídať), stavebný úrad si vyhradzuje právo určiť rozsah, spôsob a lehotu doplnenia ďalších podkladov potrebných k vydaniu rozhodnutia.




Mgr. Richard Červienka
starosta obce

Príloha: situácia stavby

Toto oznámenie má v zmysle § 26 správneho priadku povahu doručenia verejnou vyhláškou a oznámenie bude vyvesené po dobu 15 dní spôsobom v mieste obvyklým, na úradnej tabuli správneho orgánu a na i-stránke úradu. Posledný deň tejto lehoty je dňom doručenia oznámenia.

Potvrdenie dátumu vyvesenia a zvesenia verejnej vyhlášky:

Dátum vyvesenia :

17.10.2019

Dátum zvesenia:

Pečiatka a podpis:

OBECNÝ ÚRAD
900 2 Bernolákovo
-9-

Pečiatka a podpis:

Doručí sa verejnou vyhláškou:

Účastníci konania:

Všetkým známym aj neznámym právnickým a fyzickým osobám, ktorých vlastnícke alebo iné práva k pozemkom alebo k stavbám, ako aj k susedným pozemkom a stavbám môžu byť rozhodnutím priamo dotknuté v k. ú. **Bernolákovo, Farná, Ivanka pri Dunaji, Malinovo, Most pri Bratislave, Zálesie** podľa priloženej situácie stavby.

Dotknuté orgány:

1. Obec Bernolákovo, Hlavná 111, 900 27 Bernolákovo
2. Obec Ivanka pri Dunaji, Moyzesova 57, 900 28 Ivanka pri Dunaji
3. Obec Zálesie, Trojičné námestie 1, 900 28 Zálesie
4. Obec Malinovo, L. Svobodu 17, 900 45 Malinovo
5. Obec Most pri Bratislave, č. 96, 900 46 Most pri Bratislave
6. OR PZ v Senci, ODI v Senci, Hollého č.8, P.O.BOX 59, 903 01 Senec
7. Okresné riaditeľstvo Hasičského a záchranného zboru v Pezinku, Hasičská 4, 902 01 Pezinok
8. Ministerstvo obrany SR, agentúra správy majetku, Kutuzovova 8, 832 07 Bratislava
9. Ministerstvo vnútra SR, sekcia informatiky, telekomunikácií a bezpečnosti MV SR, odbor telekomunikácií, Pribinova 2, 812 72 Bratislava
10. Okresný úrad Senec, odbor krízového riadenia, Hurbanova 21, 903 01 Senec
11. OÚ Senec, odbor cestnej dopravy a pozemných komunikácií, Hurbanova 21, 903 01 Senec
12. OÚ Senec, odbor starostlivosti o životné prostredie, ochrana prírody a krajiny, Hurbanova 21, 903 01 Senec
13. OÚ Senec, odbor starostlivosti o životné prostredie, úsek odpadového hospodárstva, Hurbanova 21, 903 01 Senec
14. OÚ Senec, odbor starostlivosti o životné prostredie, štátna vodná správa, Hurbanova 21, 903 01 Senec
15. OÚ Senec, pozemkový a lesný odbor, Hurbanova 21, 903 01 Senec
16. Národná diaľničná spoločnosť, Dúbravská cesta 14, 841 04 Bratislava
17. Dopravný úrad, divízia civilného letectva, Letisko M.R.Štefánika, 823 05 Bratislava
18. Slovenská správa ciest, IVSC Bratislava, Miletičova 19, P.O.BOX 64, 820 05 Bratislava 25
19. Regionálne cesty Bratislava, a.s. Čučoriedková 6, 827 12 Bratislava
20. Slovenský vodohospodársky podnik, o.z., Povodie Dunaja, Odštepny závod Bratislava, Karloveská 2, 842 17 Bratislava
21. Krajský pamiatkový úrad Bratislava, Leškova 17, 811 04 Bratislava
22. Hydromeliorácie, š.p., Vrakunská 29, 825 63 Bratislava 211
23. Bratislavská vodárenská spoločnosť, a.s., Prešovská 48, 826 46 Bratislava 29
24. SPP-distribúcia, a.s., Mlynské nivy 44/b, 821 11 Bratislava
25. Západoslovenská distribučná, a.s., Čulenova 6, 816 47 Bratislava
26. Slovak Telekom, a.s., Bajkalska 28, 817 62 Bratislava
27. Michlovský, s.r.o. – Orange, Letná 796/9, 921 01 Piešťany
28. IvankaNet s.r.o., Dlhá 9, 900 28 Ivanka pri Dunaji
29. Slovenská elektrizačná prenosová sústava, a.s., Mlynské nivy 59/A, 824 04 Bratislava 26
30. Spoločnosť Ježišova, P.O.BOX 173, Panská 11, 814 99 Bratislava
31. Rímskokatolícka cirkev, Farnosť Ivanka pri Dunaji, Mojzesova 54, 900 28 Ivanka pri Dunaji
32. ACS, Ružová dolina 10, 821 09 Bratislava
33. Energotel, a.s., Miletičova 7, 821 08 Bratislava
34. Eustream, a.s., Votrubova 1/a, 821 09 Bratislava
35. Úrad vlády SR, Národná agentúra pre sieťové a elektronické služby, Kollárová 8, 917 02 Trnava
36. O2 Slovakia, s.r.o., Aupark Tower Einsteinova 24, 851 01 Bratislava 5
37. OCAM, s.r.o., Paulínyho 8, P.O.BOX 271, 810 00 Bratislava
38. Rainside, s.r.o., Teslova 43, 821 02 Bratislava
39. SITEL, s.r.o., Kopčianska 20/c, 851 01 Bratislava
40. Slovanet, a.s., Záhradnícka 151, 821 03 Bratislava 2
41. SWAN, a.s., Borská 6, 841 04 Bratislava
42. Towercom, a.s., Cesta na Kamzík 14, Bratislava
43. TRANSPETROL, a.s., Šumavská 38, 821 08 Bratislava
44. Progres – TS, s.r.o., Kosodrevinová 42, 821 07 Bratislava 214
45. Bratislavský samosprávny kraj, Sabinovská 16, P.O.BOX 106, 820 05 Bratislava 25
46. Ministerstvo dopravy a výstavby SR, sekcia projektov verejno-súkromného partnerstva, Nám. Slobody č.6, P.O.BOX č. 100, 810 05 Bratislava 15
47. OTNS, a.s., Vajnorská 137, 831 04 Bratislava
48. Bts.aero Bratislava, Letisko M.R. Štefánika – Aiport Bratislava, a.s. P.O.BOX 160, 823 11 Bratislava 216

Na vedomie (bez právnych účinkov doručenia):

1. **SateliX s. r. o. , Poľná 54, 900 28 Zálesie**
2. **SERVICCOM, s. r. o. , Údernícka 20, 851 01 Bratislava**

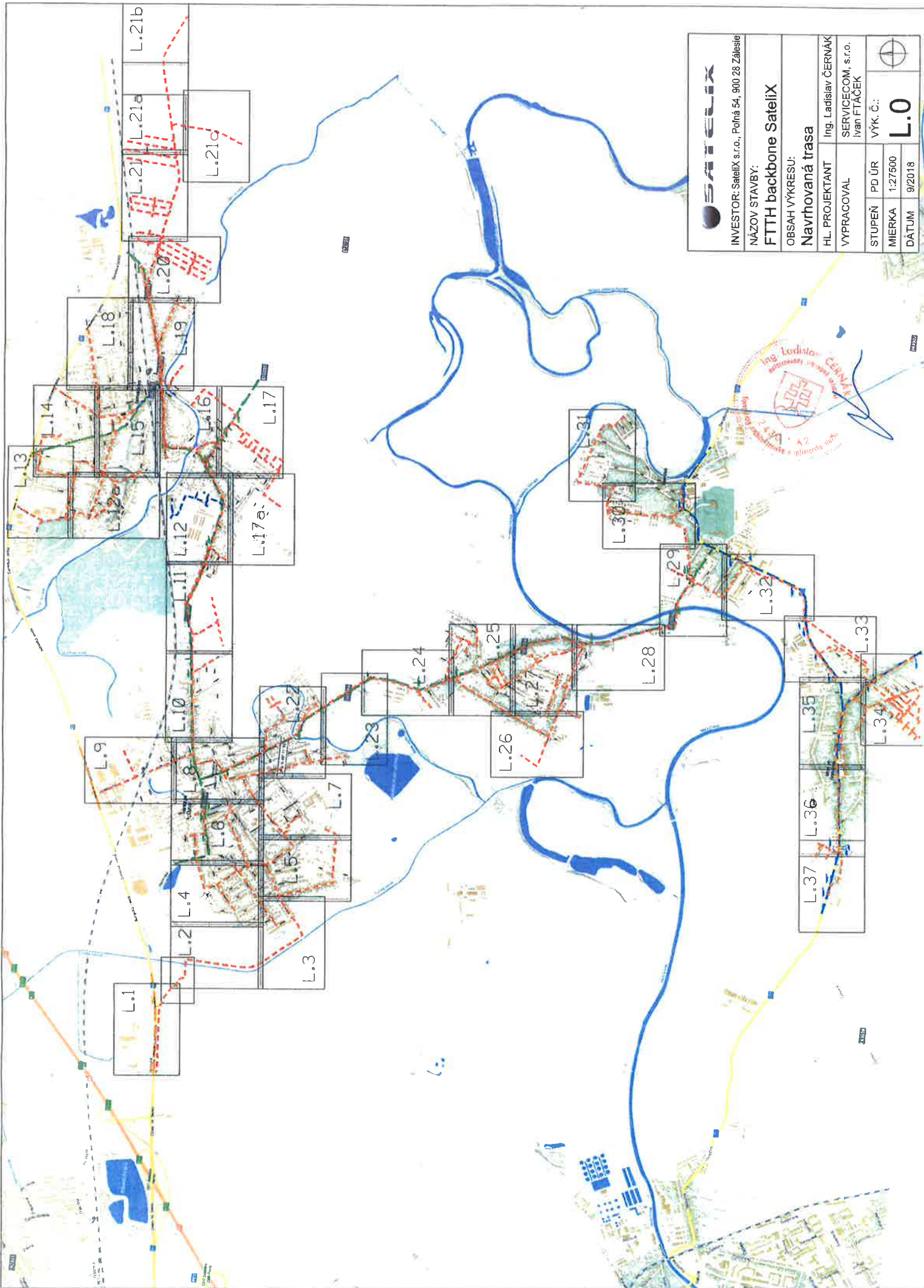
Za správnosť vyhotovenia: Mgr. Rita Véglová



Telefón: 02/40 200 625


www.bernakovo.sk

email: veglova@bernakovo.sk





	
INVEŠTOR: SATELIX s.r.o., Pohňá 64, 900 28 Záhleštie	
NÁZOV STAVBY: FTTH backbone SateLIX	
OBSAH VÝKRESU: Navrhovaná trasa	
HL. PROJEKTANT	Ing. Ladislav ČERNÁK
VYPRACOVAL	SERVICECOM, s.r.o. Ivan FTAČEK
STUPEŇ	PD ÚR
MIERKA	1:27500
DATEM	9/2018
	
L.0	

Ing. Ladislav ČERNÁK
 Ing. Ladislav ČERNÁK
 2.3A A.2
 2018

