



Stavebný úrad Obce Bernolákovo

O B E C B E R N O L Á K O V O

O B E C N Ý Ú R A D, H l a v n á 1 1 1, 9 0 0 2 7 B E R N O L Á K O V O

Č. j. : SÚ-4178-oUR/2019-EM

V Bernolákove

17.10.2019

Verejná vyhláška Oznámenie

Stavebnému úradu Obce Bernolákovo bol dňa 05.06.2019 doručený návrh **na vydanie územného rozhodnutia o umiestnení stavby** podľa § 35 ods. 1 zákona č. 50/1976 Zb. o územnom plánovaní a stavebnom poriadku (ďalej len stavebný zákon) v znení neskorších predpisov a §3 vyhlášky č. 453/2000 Z. z., ktorou sa vykonáva stavebný zákon. Podanie bolo k dnešnému dňu priebežne doplnené.

Názov a sídlo navrhovateľa: **Slovak Telekom,a.s., Bajkalská 28, 817 62 Bratislava**
V zastúpení: **NEVITEL, a.s., Kračanská cesta 40, 929 01 Dunajská Streda**
Predmet územného rozhodnutia: **„INS_FTTH_SC_Bernolákovo_Obilná“**

Stručná charakteristika územia a spôsob jeho doterajšieho využitia:

Záujmové územie sa nachádza v katastrálnom území Bernolákovo, v zastavanom území obce Bernolákovo. Pozemky sú používané ako verejné priestranstvo, resp. ako pozemky na výstavbu rodinných domov.

Popis a rozsah predmetu návrhu:

Predmetom riešenia je vybudovanie optickej siete FTTH v obci Bernolákovo v lokalite ulíc Obilná, Sadová, Slniečnicová, Hrušková, Hlboká a Trnavská. Primárna sieť bude riešená cez existujúci kábel. Výkopy budú vykonané prevažne v spevnenom povrchu na Trnavskej, Hlbokej a Slniečnicovej ulici v predpokladanej dĺžke cca 2,2km.

Dňom podania návrhu sa začalo vo veci územné konanie podľa §§ 32-42 zákona č. 50/1976 Zb. o územnom plánovaní a stavebnom poriadku (stavebný zákon), v znení neskorších predpisov.

Predmetom oznamovaného konania o umiestnení stavby je **INS_FTTH_SC_Bernolákovo_Obilná**, jedná sa o líniovú a inžiniersku stavbu.

Obec Bernolákovo, ako príslušný stavebný úrad I. stupňa (ďalej len „stavebný úrad“), podľa §5 zákona č. 608/2003 Z. z. o štátnej správe pre územné plánovanie, stavebný poriadok a bývanie a o zmene a doplnení zákona č. 50/1976 Zb. o územnom plánovaní a stavebnom poriadku (stavebný zákon) v znení neskorších predpisov (ďalej len „stavebný zákon“) a podľa § 117 stavebného zákona, podľa § 18 ods. 3 zákona č. 71/1967 Zb. o správnom konaní, v znení neskorších predpisov a podľa § 36 ods. 1 stavebného zákona,

o z n a m u j e

doleuvedeným dotknutým orgánom a účastníkom konania, že dňom podania návrhu bolo v súlade s § 35 ods. 1 stavebného zákona začaté územné konanie o umiestnení vyššie uvedenej stavby. V zmysle § 36 ods. 2 stavebného zákona stavebný úrad upúšťa od miestneho zisťovania a ústneho pojednávania. Návrh na umiestnenie stavby nie je v rozpore s platným Územným plánom sídelného útvaru Bernolákovo, v znení zmien a doplnkov.

Účastníkom konania, ktorým by mohli byť stavbou dotknuté práva a právom chránené záujmy, sa oznámenie doručuje verejnou vyhláškou vyvesenou po dobu 15 dní spôsobom v mieste obvyklým (na úradnej tabuli Obecného úradu Bernolákovo, na internetovej stránke obecného úradu www.bernelakovo.sk). Dňom doručenia oznámenia týmto účastníkom konania je 15. deň vyvesenia verejnej vyhlášky.

Stavebný úrad v zmysle § 36 ods. 2 stavebného zákona určuje účastníkom konania lehotu 20 pracovných dní odo dňa doručenia tohto oznámenia na uplatnenie námietok a pripomienok.

V zmysle § 36 ods. 3 stavebného zákona dotknuté orgány sú povinné oznámiť svoje stanovisko v rovnakej lehote, v ktorej môžu uplatniť svoje námietky účastníci konania. Ak niektorý z dotknutých orgánov potrebuje na riadne posúdenie dlhší čas, predĺži stavebný úrad na jeho žiadosť lehotu pred jej uplynutím. Ak dotknutý orgán v určenej alebo predĺženej lehote neoznámí svoje stanovisko k navrhovanej stavbe, predpokladá sa, že so stavbou z hľadiska ním sledovaných záujmov súhlasí.

Stavebný úrad upozorňuje, že podľa § 37 ods. 3 stavebného zákona, neprihliada na námietky a pripomienky, ktoré sú v rozpore so schválenou územnoplánovacou dokumentáciou.

Stavebný úrad upozorňuje, že podľa § 42 ods. 5 stavebného zákona, v odvolacom konaní sa neprihliada na námietky a pripomienky, ktoré neboli uplatnené v prvostupňovom konaní v určenej lehote, hoci uplatnené mohli byť.

Ak sa niektorý z účastníkov konania nechá zastupovať, predloží jeho zástupca plnú moc s podpisom toho účastníka konania, ktorý sa nechá zastupovať.

Do podkladov pre vydanie rozhodnutia možno nahliadnuť na Obecnom úrade Obce Bernolákovo, Hlavná ulica č. 111, Bernolákovo, 1. poschodie, v určené dni: pondelok: 8,00-11,30 a 13,00-17,30 hod., streda: 7,30-11,30 hod., piatok: 7,30-11,30 hod., v ostatné dni len po telefonickom dohovore.

Ak sa v priebehu konania vyskytnú nové skutočnosti, ktoré nebolo možné v predstihu predpokladať (predvídať), stavebný úrad si vyhradzuje právo určiť rozsah, spôsob a lehotu doplnenia ďalších podkladov potrebných k vydaniu rozhodnutia.



Mgr. Richard Červienka
starosta obce

Príloha: situácia stavby

Toto oznámenie má v zmysle § 26 správneho priadku povahu doručenia verejnou vyhláškou a oznámenie bude vyvesené **po dobu 15 dní spôsobom v mieste obvyklým**, na úradnej tabuli správneho orgánu a na internetovej stránke úradu. Posledný deň tejto lehoty je dňom doručenia oznámenia.

Potvrdenie dátumu vyvesenia a zvesenia verejnej vyhlášky:

Dátum vyvesenia :

22. 10. 2019

Dátum zvesenia:

Pečiatka a podpis:

OBECNÝ ÚRAD
900 27 Bernolákovo
-9-

Pečiatka a podpis:

Doručí sa verejnou vyhláškou:

Účastníci konania:

Všetkým známym aj neznámym právnickým a fyzickým osobám, ktorých vlastnícke alebo iné práva k pozemkom alebo k stavbám, ako aj k susedným pozemkom a stavbám môžu byť rozhodnutím priamo dotknuté v k. ú. Bernolákovo podľa priloženej situácie stavby.

Dotknuté orgány:

1. Obec Bernolákovo, Hlavná 111, 900 27 Bernolákovo
2. Západoslovenská distribučná, a. s., Čulenova 6, 816 47 Bratislava
3. Distribúcia SPP, Mlynské Nivy 44/b, 825 11 Bratislava
4. Bratislavská vodárenská spoločnosť, a. s., Prešovská 48, 826 46 Bratislava
5. Slovak Telekom, a. s., Bajkalská 28, 817 62 Bratislava
6. MICHLOVSKÝ, spol. s.r.o., Letná 796/9, 921 01 Piešťany
7. Ministerstvo obrany SR, Agentúra správy majetku, Kutuzovova 8, 832 47 Bratislava
8. Ministerstvo dopravy a výstavby SR, odbor dráhový stavebný úrad, Námestie slobody 6, 810 05 Bratislava
9. Ministerstvo dopravy a výstavby SR, Útvar vedúceho hygienika rezortu, Oddelenie oblastného hygienika Bratislava, Námestie slobody 6, 810 05 Bratislava
10. Ministerstvo vnútra SR, Okresné riaditeľstvo policajného zboru v SC, Okresný dopravný inšpektorát, Hollého ul. Č. 8, P.O.BOX 59, 903 01 Senec
11. Regionálne cesty Bratislava, a.s., Čučoriedková 6, 827 12 Bratislava
12. Úrad Bratislavského samosprávneho kraja, Odbor dopravy, Sabinovská 16, P.O.BOX 106, 820 05 Bratislava 25
13. Železnice SR, Oblastné riaditeľstvo Trnava, Bratislavská 2/A, 917 02 Trnava
14. Železnice SR, Bratislava, Generálne riaditeľstvo, Odbor expertízy, Klemensova 8, 813 61 Bratislava I
15. OR Hasičského a záchranného zboru, Hasičská 4, 902 01 Pezinok

16. Okresný úrad Senec

- a. Odbor starostlivosti o životné prostredie, Hurbanova 21, 903 01 Senec
 - I. štátna správa ochrany prírody a krajiny, Hurbanova 21, 903 01 Senec
 - II. štátna správa odpadového hospodárstva, Hurbanova 21, 903 01 Senec
 - III. štátna vodná správa Hurbanova 21, 903 01 Senec
 - IV. štátna správa ochrany ovzdušia, Hurbanova 21, 903 01 Senec
- b. Odbor krízového riadenia, Hurbanova 21, 903 01 Senec
- c. Odbor cestnej dopravy a pozemných komunikácií, Hurbanova 21, 903 01 Senec
- d. Pozemkový a lesný odbor

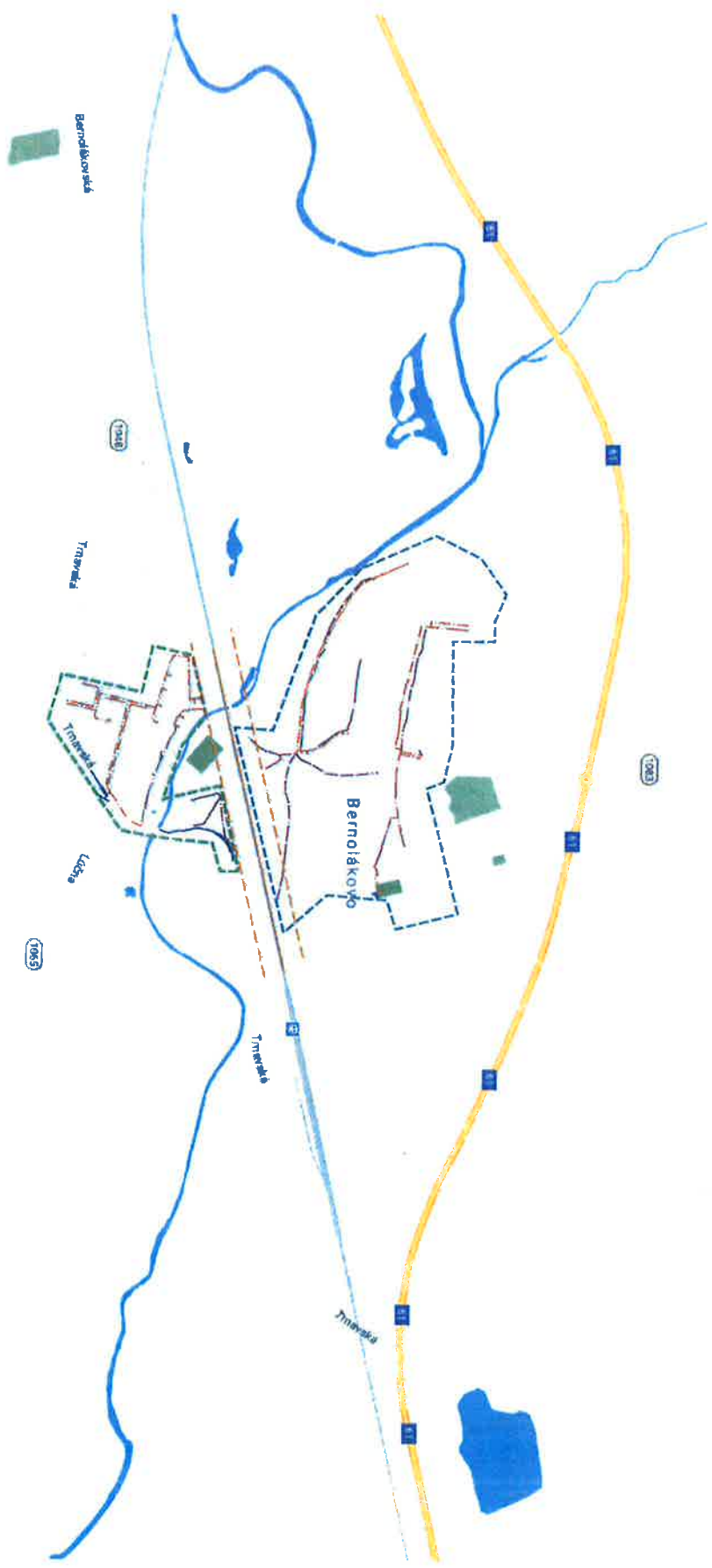
17. Krajský pamiatkový úrad Bratislava, Leškova 17, 811 04 Bratislava

Na vedomie (bez právnych účinkov doručenia):







NEVITEL,a.s., Kračanská cesta 40, 929 01 Dunajská Streda - splnomocnenec stavebníka
Ing. Silvia Kölešová, Kračianska cesta 40, 929 01 Dunajská Streda - projektant

Za správnosť vyhotovenia: Ing. Elena Müller

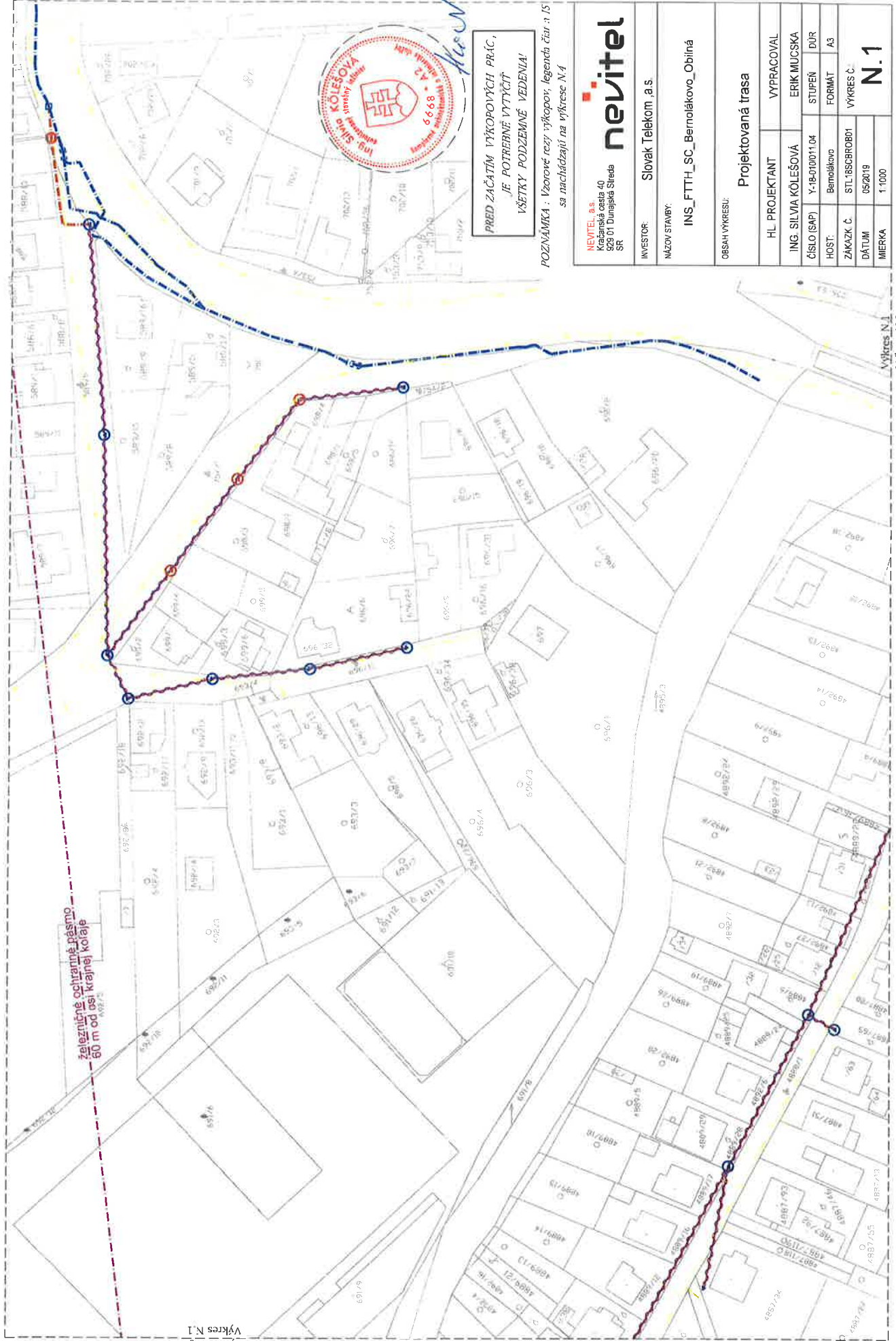




Legenda:

-  Projektované vedenie
 -  Existujúce vedenie
 -  Vzdušné vedenie
 -  Hranica ochranného pásma ŽSR
-
-  INS_FTTH_SC_Bernolákovo_Obľiná
 -  INS_FTTH_SC_Bernolákovo_Záhradná





železničné ochranné pásmo
60 m od osi krajnej koľaje



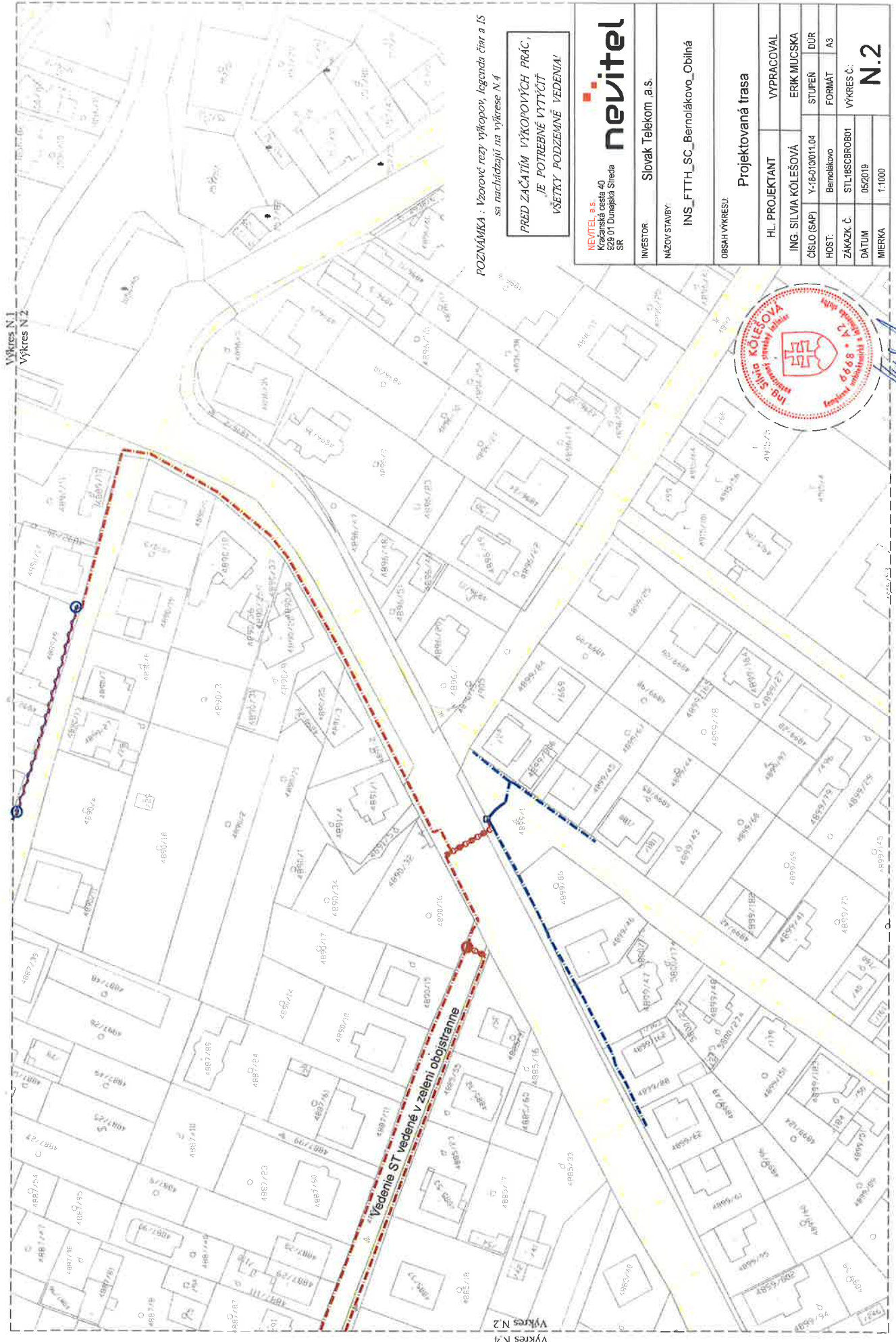
PRED ZAČATÍM VÝKOPOVÝCH PRÁČ,
JE POTREBNÉ VYTYČIŤ
VŠETKY PODZEMNÉ VEDENIA!

POZNÁMKA: Vzorové rezy výkopov, legendy čiar: 1:5
sa nachádzajú na výkrese N.4

NEVITEL, a.s. Krabáňská cesta 40 929 01 Dunajská Streda SR	
INVESTOR:	Slovak Telekom, a.s.
NÁZOV STAVBY:	INS_FTTH_SC_Bernolákovo_Obilná
OBSAH VÝKRESU: Projektovaná trasa	
HL. PROJEKTANT	VYPRACOVAL
ING. SILVIA KOLEŠOVÁ	ERIK MUČSKA
ČÍSLO (IAP)	Y-1P-0101104
STUPEŇ	DUR
HOST:	Bernolákovo
FORMÁT	A3
ZAKAZK. Č.	STL18SCR0801
VÝKRES Č.	N.1
DAŤUM	05/2019
MIERKA	1:1000

Výkres N.3

Výkres N.1
Výkres N.2



POZNÁMKA : Vzorové rezy výkopov, legenda čítr a IS sa nachádzajú na výkrese N.4

PRED ZAČATÍM VÝKOPOVÝCH PRÁČ,
JE POTREBNÉ VYTYČIŤ
VŠETKY PODZEMNÉ VEDENIÁ!

nevitel

NEVITEL a.s.
Kračanská cesta 40
929 01 Dunajská Streda
SR

INVESTOR: Slovak Telekom, a.s.

NÁZOV STAVBY:

INS_FTTH_SC_Bernolákovo_Obilná

OBSAH VÝKRESU:

Projektovaná trasa

HL. PROJEKTANT	VYPRACOVAL
ING SILVIA KOLEŠOVÁ	ERIK MUČSKA
ČÍSLO (SAP)	Y-18-010011.04
STUPEŇ	DÚR
HOST:	Bernolákovo
FORMÁT	A3
ZÁKAZK Č.	STL18SCR0801
VÝKRES Č.	
DATEM	05/2019
MIERKA	1:1000

N.2





Výkres N.1
Výkres N.3

Výkres N.3
Výkres N.4

POZNÁMKA : Vizorové rezy výkopov, legendá čiar a t.j. sú nachádzajú na výkrese N.4

**PRED ZAČATÍM VÝKOPOVÝCH PRÁČ,
JE POTREBNÉ VYTYČIŤ
VŠETKY PODZEMNÉ VEDEBNIA!**

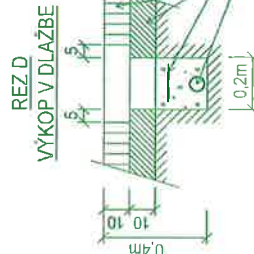
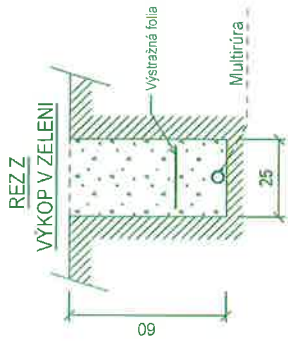


INVESTOR	Slovensk Telekom, a.s.
NÁZOV STAVBY	INS_FTTH_SC_Bernolákovo_Obilná
OBSAH VÝKRESU:	
HL. PROJEKTANT	VYPRACOVAL
ING. SILVIA KOLESOVÁ	ERIK MUČSKA
ČÍSLO (SAP)	Y-18-010011 04
HOST	Bernolákovo
ZÁKAZK. Č.	STL18SCR0801
DÁTUM	05/2019
MIERKA	1:1000
N.3	

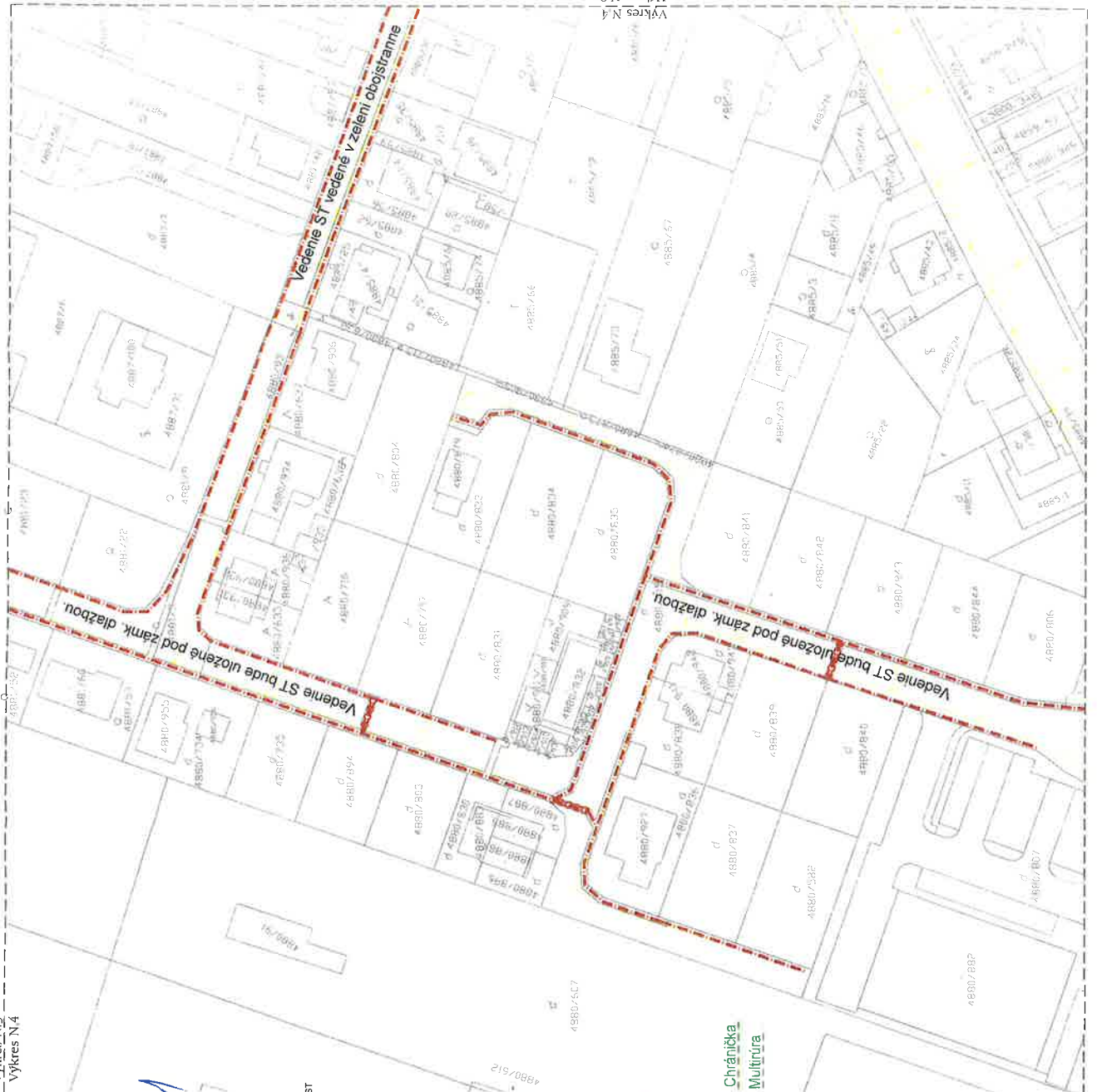
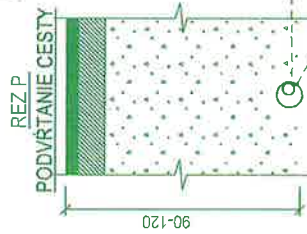
Výkres N.2
Výkres N.4

POZNÁMKA : Vzorové rezy výkopov, legenda čiar a IS sa nachádzajú na výkrese N.4

**PRED ZAČATÍM VÝKOPOVÝCH PRÁČ,
JE POTREBNÉ VYTIČIŤ
VŠETKY PODZEMNÉ VEDEŇA!**



- LEGENDA:**
- projektovaná trasa
 - existujúca trasa
 - projektovaná trasa - prelak
 - PODB - kabínový rozvádzač ST
 - ST slb - montáž
 - ST slb - existujúci
 - ST slb - demontáž
 - Vozňané vedenie
 - SPP Plyn



Výkres N.2
Výkres N.4

<p>NEVITEL, s.r.o. Kračanková cesta 40 929 01 Dunajská Streda SR</p>	
INVESTOR:	Slovak Telekom, a.s.
NÁZOV STAVBY:	INS_FTTH_SC_Bernolákovo_Obilná
OBSAH VÝKRESU: Projektovaná trasa	
HL. PROJEKTANT	VYPRACOVAL
ING. SILVIA KOLEŠOVÁ	ERIK MUCSKA
ČÍSLO (SAP)	Y-18-0-0011.04
STUPEŇ	DŮR
HOST:	Bernolákovo
FORMÁT	A3
ZÁKAZK. Č.	STL18SCRB0801
VÝKRES Č.:	N.4
DÁTUM	09/2019
MIERKA	1:1000

