




















LEGENDA

	bod Kn-stavu
	medznik nového stavu
	trigonometrický, polygónový bod
	orná pôda
	vinica
	záhrada
	lesná pôda
	krovie
	neplodná pôda
	dvor + ost. stav. plocha
	cesta + komunikácia
	ostatná plocha
	vodný tok
	budova murovaná
	stav registra CKN
	hranica obvodu pozemkových úprav
	silnoprúd VN nadz.
	silnoprúd VVN nadz.
	nový stav - druhy pozemkov

Vyhotovitel GEOMAP2 s.r.o. Borekova 54 821 06 Bratislava 214 tel.:02/45640127,fax:02/45640128 IČO: 47 826 631		Kraj Bratislavský	Okres Senec	Obec Bernolákovo
		Kat. územie Bernolákovo	Názov projektu JPÚ Bernolákovo - Dolný háj	Správny orgán Okresný úrad v Senci, odbor pozemkový a lesný
		Názov etapy Účelové mapovanie polohopisu a výškopisu		Začiatok prác 03/15
				Koniec prác 04/15
Vyhotovil		Názov grafickej časti Grafický prehľad druhov pozemkov		Autorizačne overil
Dňa: 15.4.2015	Meno: Ing. Norbert Czikhardt			Dňa: 15.4.2015
Súradnicový systém S-JTSK				Meno: Ing. Norbert Czikhardt
Výškový systém BpV				Náležitostami a presnosťou zodpovedá predpisom
Mierka 1:3000				
Mapový list: ZS XVIII-22-4, 8				
Číslo náčrtu, mapy -		Súradnice bodov označených číslami a ostatné meračské údaje sú uložené vo výslednom elaboráte etapy		Pečiatka a podpis