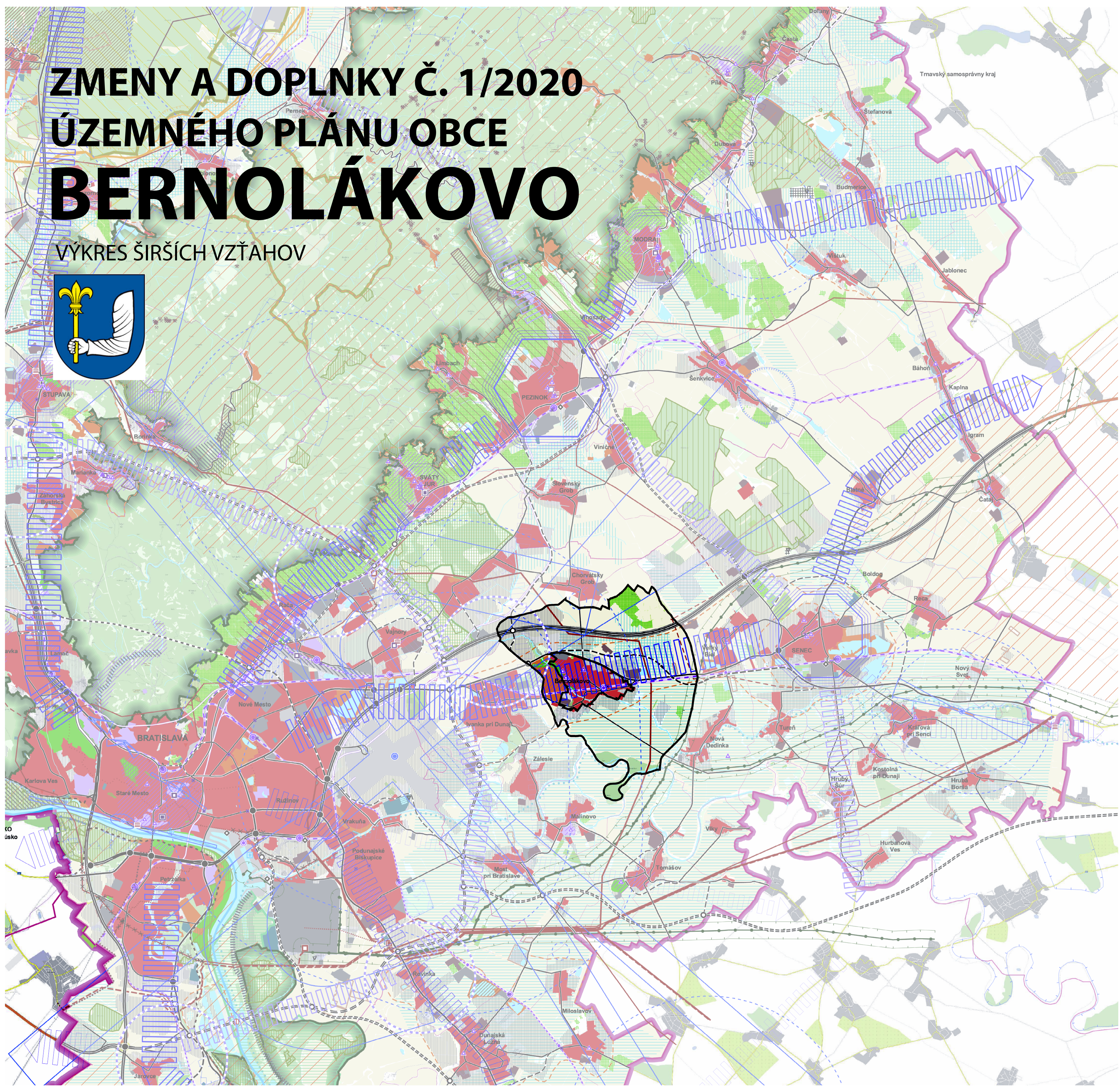


ZMENY A DOPLNKY Č. 1/2020 ÚZEMNÉHO PLÁNU OBCE BERNOLÁKOVO

VÝKRES ŠIRŠÍCH VZŤAHOV



LEGENDA

- hranica štátu
- hranica kraja
- hranica okresu
- hranica katastra obce
- funkčné využitie územia podľa platných územných plánov obcí *
- plocha obytného územia
- občiansky vybavenie nadregionálneho a regionálneho významu
- plocha rekreačného územia
- plocha výrobného územia
- poľnohospodárske zariadenie
- dopravná plocha
- plocha technickej infraštruktúry
- plocha špeciálneho určenia
- ostatné rozvojové územia podľa platných územných plánov obcí
- plocha špeciálnej zelene
- plocha vinohradnickej krajiny
- vodná plocha
- vodný tok
- orná pôda
- trvalý trávny porast
- ovocný sad
- funkčné využitie podľa národných a regionálnych koncepcií a schválených územných plánov **
- stav zámier
- pamiatková rezervácia
- pamiatková zóna
- výber najvýznamnejších národných kultúrnych pamiatok
- múzeum
- územie s väzbou na kultúrno-historický potenciál
- osídlenie s väzbami na poľnohospodárstvo
- územie významných technických diel
- územie významných technických diel - protivojvodná hranolostrošná hrádza
- mikrotranzitná autobusová (MUK)
- prenosové body integrovanej dopravy
- terminál kombinovanej dopravy
- cestný most
- železničný most
- cyklomost
- medzinárodná cyklotrasa
- diaľnica
- rýchlostná cesta
- štvorpruhová komunikácia
- cesta 1. triedy
- cesta 2. triedy
- cesta 3. triedy
- miestna komunikácia
- kuleštrý
- stanica ŽSR
- stanica ŽSR - nesamostatná doprava
- zastávka
- železničný trať - koridorová
- železničný trať - regionálna
- prístav - nákladný
- prístav - osobný
- vodná trasa - medzinárodná
- letisko - medzinárodné
- letisko - lokálne
- haligat
- náletový kužel letiska
- ochranné pásmo - letisko, radar
- os vzletovej a pristávacej dráhy
- elektrické vedenie 400 kV
- elektrické vedenie 110 kV
- elektrické vedenie 110 kV (podzemné)
- elektrické vedenie - na zrušenie
- vodná elektrárň
- transformácia stanica VNN/VN
- plynovod VTL tranzytný
- plynovod VTL 6,4 MPa
- podzemný zásobník plynu
- bezpečnostné pásmo plynovodu
- ropovod, produktovod
- ochranné pásmo ropovodu, produktovodu
- skládka
- zariadenia odpadového hospodárstva
- staré banské dielo
- chránené ložiskové územia
- dobývacie priestory
- ložiská nevytráčených nerastov
- chránené územie pre osobitný záseh do zemské kôry
- poddňované územia - ropa a hofarý zemný plyn
- zosuvy
- pásmo hygienickej ochrany vodných zdrojov
- chránený krajinný prvok
- maloplošné chránené územia
- ramsarská lokalita
- chránené vtáčie územie
- veľkoplošné chránené územie
- chránená vošohospodárska oblasť (Zitny ostrov)
- vojenský obvod
- rekreačný územný celok
- odvodňenia
- zvlášty

SCHVAĽOVACIA DOLOŽKA

SCHVAĽOVACÍ ORGÁN: **OBECNÉ ZASTUPITEĽSTVO OBCE BERNOLÁKOVO**
 ČÍSLO UZNESENIA: **20/5/2023**
 DÁTUM SCHVALENIA: **27. 6. 2023**

Bc. Miroslav Tureňič, MBA, LL.M.
 STAROSTA OBCE

ODTIAČOK PEČIATKY

VÝKRES ŠIRŠÍCH VZŤAHOV

Zmeny a doplnky č. 1/2020 Územného plánu obce Bernolákovo


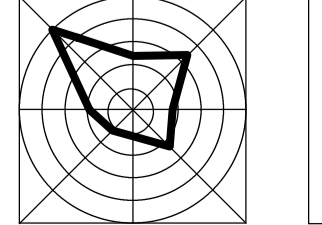



OBSTARÁVATEĽ:
 Obec Bernolákovo
 Hlavná 111
 900 27 Bernolákovo
 www.bernakovo.sk

1:50 000



SPRACOVATEĽ:
 A2 PROJEKT s.r.o.
 Bezučová 5
 811 09 Bratislava
 www.a2projekt.sk



JUL 2023

DIGITÁLNE MAPOVÉ PODKLADY: Informačný systém katastra nehnuteľnosti (Katastrálna mapa) © ÚGKK SR © ŠGÚDŠ, 2018, Elektronické komunikácie © Slovak Telekom, a.s., 2018, Verejný vodovod a kanalizácia © BVS a.s., 2018, ZDROJE ÚDAJOV: Územný plán regiónu Bratislavského kraja, AUREX spol. s r.o., 2013, Ochrana prírody a krajiny, ŠOP SR, 2018, OÚP (enviroportal.sk), 2018, Energetika, ZSDIS a.s., SPP a.s., 2018