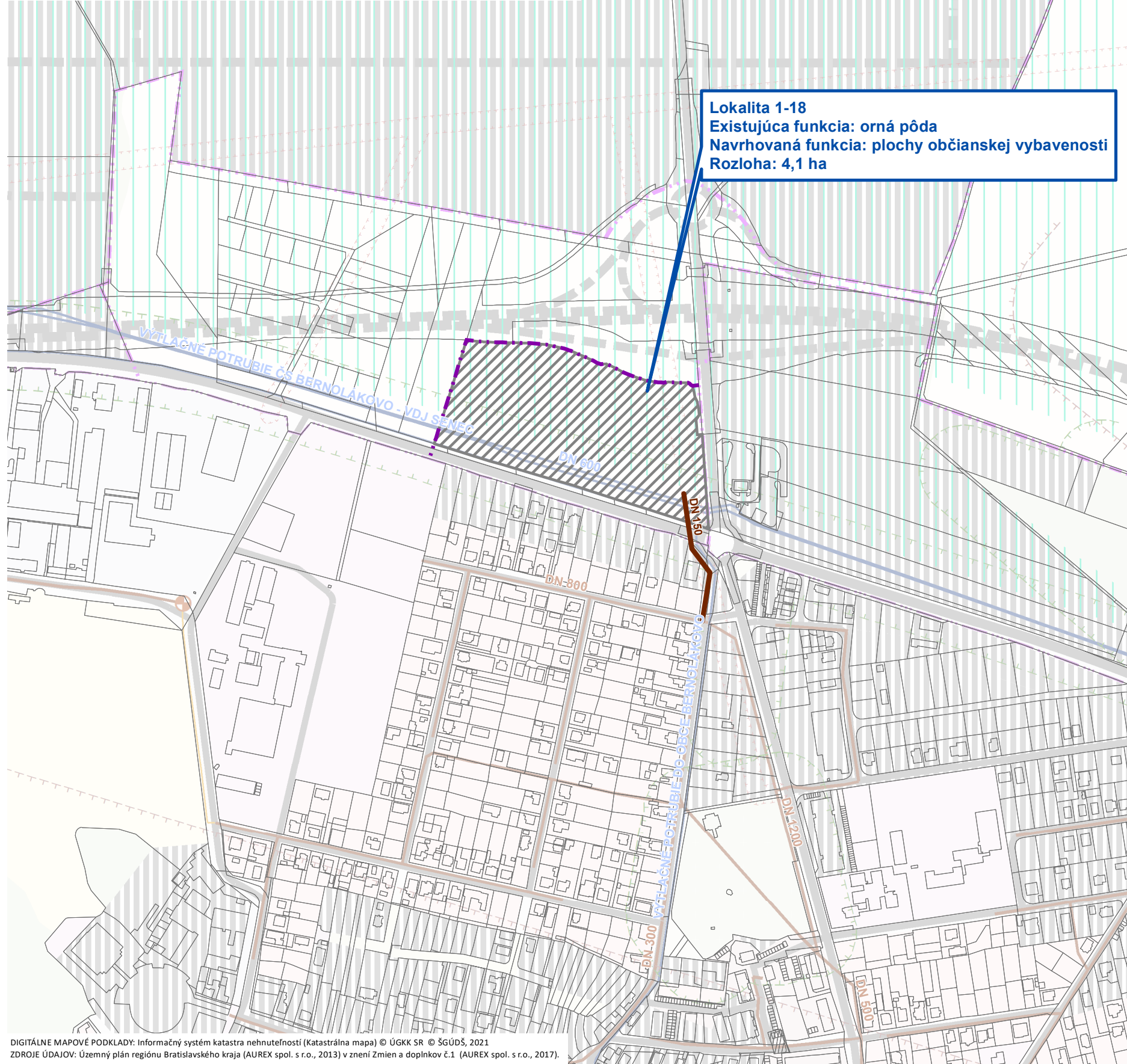


# ZMENY A DOPLNKY Č. 18 ÚZEMNÉHO PLÁNU OBCE BERNOLÁKOVO



VÝKRES RIŠENIA VEREJNÉHO TECHNICKÉHO VYBAVENIA  
VODNÉ HOSPODÁRSTVO



## LEGENDA ÚPN V ZNENÍ PLATNÝCH ZMIEN A DOPLNKOV

### FUNKČNÉ PLOCHY

- PLOCHY RODINNÝCH DOMOV
- PLOCHY BYTOVÝCH DOMOV
- ZMIEŠANÉ PLOCHY RODINNÝCH A BYTOVÝCH DOMOV
- ZMIEŠANÉ PLOCHY BÝVANIA A OBČIANSKEJ VYBAVENOSTI
- PLOCHY OBČIANSKEJ VYBAVENOSTI
- PLOCHY LOGISTIKY A TECHNOLOGICKÉHO PARKU
- PLOCHY PODNIKATEĽSKÝCH AKTIVÍT
- PLOCHY VÝROBY, SKLADOV, TECHNICKEJ INFRAŠTRUKTÚRY
- PLOCHY ŠPORTU A REKREÁCIE
- PLOCHY ZÁHRADKÁRSKÝCH OSÁD
- PLOCHY POĽNOHOSPODÁRSKEJ VÝROBY
- PLOCHY TECHNICKEJ VYBAVENOSTI
- PLOCHY DOPRAVNÝCH ZARIADENÍ
- PLOCHY CESTNÝCH KOMUNIKÁCIÍ
- PEŠIA ZÓNA
- PLOCHY ŽELEZNIČNÝCH ZARIADENÍ
- PLOCHY CINTORÍNA
- PLOCHY ZELENÉ ZÁHRAD
- OSTATNÁ VÝPLŇOVÁ ZELEŇ
- OSTATNÁ PLOCHA
- PLOCHY ORNEJ PÔDY
- PLOCHY VINÍC
- LESOPARK
- KRAJINNÁ ZELEŇ
- OSTATNÁ KRAJINNÁ ZELEŇ
- PLOCHY LESA
- TRVALÉ TRÁVNATÉ PORASTY
- VODNÉ PLOCHY A TOKY

### ROZVOJOVÉ ZÁMERY

- ROZVOJOVÉ ZÁMERY

### ADMINISTRATÍVNE HRANICE

- HRANICA OBCE (ZUJ)
- HRANICA ZASTAVANÉHO ÚZEMIA OBCE K 1. 1. 1990
- HRANICA ZASTAVANÉHO ÚZEMIA, NÁVRH NA ROZŠÍRENIE
- KATASTRÁLNA MAPA

### CESTNÁ SIETĽ

- DIAĽNICA, STAV
- CESTA I. TRIEDY, STAV
- CESTA I. TRIEDY, NÁVRH
- CESTA III. TRIEDY, STAV
- CESTA III. TRIEDY, NÁVRH
- FUNKČNÁ TRIEDA B2, STAV
- FUNKČNÁ TRIEDA C2, STAV
- FUNKČNÁ TRIEDA C2, NÁVRH
- ÚČELOVÁ KOMUNIKÁCIA, STAV

## LEGENDA ZMENY A DOPLNKY Č. 18

### ADMINISTRATÍVNE HRANICE

- HRANICA ZASTAVANÉHO ÚZEMIA OBCE, NÁVRH NA ROZŠÍRENIE

### ROZVOJOVÉ PLOCHY

- PLOCHY OBČIANSKEJ VYBAVENOSTI

### KANALIZAČNÁ SIETĽ VEREJNÁ

- KANALIZAČNÝ ZBERAČ, NÁVRH

### ZARIADENIA VODOVODNEJ SIETĽ

- VODOJEM, PODZEMNÝ
- VODOJEM, VEŽOVÝ
- ČERPACIA STANICA

### VODOVODNÁ SIETĽ VEREJNÁ

- PRIVÁDZACIE POTRUBIE
- PRIVÁDZACIE POTRUBIE, NÁVRH
- PRIVÁDZACIE POTRUBIE, ZRUŠENÉ
- ROZVÁDZACIE POTRUBIE
- ROZVÁDZACIE POTRUBIE, NÁVRH

### ZARIADENIA VEREJNEJ KANALIZAČNEJ SIETĽ

- ČERPACIA STANICA (ČS)

### KANALIZAČNÁ SIETĽ VEREJNÁ

- HLAVNÝ KANALIZAČNÝ ZBERAČ, STAV
- HLAVNÝ KANALIZAČNÝ ZBERAČ, STAV, VÝTLAČNÉ
- KANALIZAČNÝ ZBERAČ, NÁVRH
- KANALIZAČNÝ ZBERAČ, STAV, GRAVITAČNÉ
- KANALIZAČNÝ ZBERAČ, STAV, VÝTLAČNÉ

### HYDROMELIORÁCIE

- ZÁUJMOVÉ ÚZEMIA HYDROMELIORÁCIÍ - ZÁVLAHY
- ZÁUJMOVÉ ÚZEMIA HYDROMELIORÁCIÍ - ODVODNENIA

### OCHRANNÉ PÁSMA

- HYGIENICKÉ OCHRANNÉ PÁSMA CINTORÍNA
- OCHRANNÉ PÁSMA LESA
- BEZPEČNOSTNÉ PÁSMA PLYNOVODU A ZARIADENÍ PLYNOVODU
- OCHRANNÉ PÁSMA VZDUŠNÉHO ELEKTRICKÉHO VEDENIA A ELEKTRICKÝCH ZARIADENÍ
- OCHRANNÉ PÁSMA POĽNOHOSPODÁRSKEHO DRUŽSTVA

## VÝKRES RIŠENIA VEREJNÉHO TECHNICKÉHO VYBAVENIA VODNÉ HOSPODÁRSTVO

Zmeny a doplnky č. 18 Územného plánu obce Bernolákov

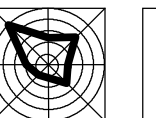
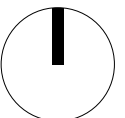


OBSTARÁVATEĽ:  
Obec Bernolákov  
Hlavná 111  
900 27 Bernolákov  
www.bernelakovo.sk

SPRACOVATEĽ:  
AŽ PROJEKT, s. r. o.  
Bezručova 5  
811 09 Bratislava  
www.azprojekt.sk

0 65 130 260 390 m

1:5 000  
NÁVRH UPRAVENÝ  
NA ZÁKLADE  
STANOVÍSK



FEBRUÁR 2024