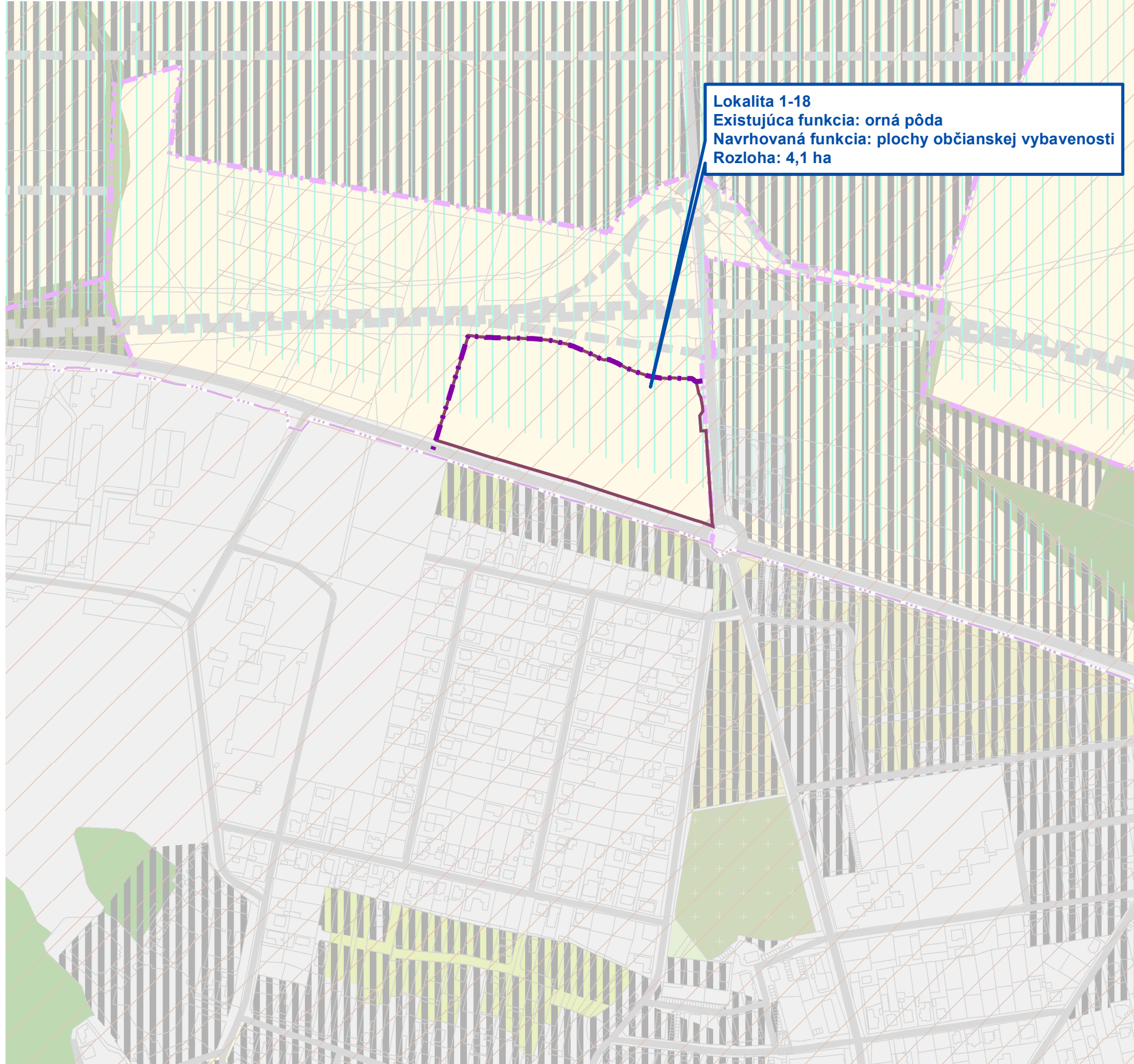


ZMENY A DOPLNKY Č. 18 ÚZEMNÉHO PLÁNU OBCE BERNOLÁKOVO



VÝKRES PERSPEKTÍVNEHO POUŽITIA POĽNOHOSPODÁRSKEJ
A LESNEJ PÔDY NA NEPOĽNOHOSPODÁRSKE ÚČELY



Lokalita 1-18
Existujúca funkcia: orná pôda
Navrhovaná funkcia: plochy občianskej vybavenosti
Rozloha: 4,1 ha

LEGENDA ÚPN V ZNENÍ PLATNÝCH ZMIEN A DOPLNKOV

FUNKČNÉ PLOCHY

- PLOCHY ZÁHRADKÁRSKÝCH OSÁD
- PLOCHY POĽNOHOSPODÁRSKEJ VÝROBY
- PEŠIA ZÓNA
- PLOCHY CINTORIŇA
- PLOCHY ZELENE ZÁHRAD
- OSTATNÁ VÝPLŇOVÁ ZELEŇ
- OSTATNÁ PLOCHA
- PLOCHY ORNEJ PÔDY
- PLOCHY VINÍC
- LESOPARK
- KRAJINNÁ ZELEŇ
- OSTATNÁ KRAJINNÁ ZELEŇ
- PLOCHY LESA
- TRVALÉ TRÁVNATÉ PORASTY
- VODNÉ PLOCHY A TOKY
- ZASTAVANÉ PLOCHY

ROZVOJOVÉ PLOCHY

- ROZVOJOVÉ PLOCHY

HYDROMELIORÁCIE

- ZÁJMOVÉ ÚZEMIA HYDROMELIORÁCIÍ - ZÁVLAHY
- ZÁJMOVÉ ÚZEMIA HYDROMELIORÁCIÍ - ODVODNENIA

BPEJ CHRÁNENÉ

- BPEJ CHRÁNENÉ

ADMINISTRATÍVNE HRANICE

- HRANICA OBCE (ZUJ)
- HRANICA ZASTAVANÉHO ÚZEMIA OBCE K 1. 1. 1990
- HRANICA ZASTAVANÉHO ÚZEMIA, NÁVRH NA ROZŠÍRENIE
- KATASTRÁLNA MAPA

LEGENDA ZMENY A DOPLNKY Č. 18

ADMINISTRATÍVNE HRANICE

- HRANICA ZASTAVANÉHO ÚZEMIA OBCE, NÁVRH NA ROZŠÍRENIE

POUŽITIE POĽNOHOSPODÁRSKEJ PODY NA NEPOĽNOHOSP. ÚČELY

- PRIESTOR PERSPEKTÍVNEHO ODŇATIA PP

VÝKRES PERSPEKTÍVNEHO POUŽITIA POĽNOHOSPODÁRSKEJ A LESNEJ PÔDY NA NEPOĽNOHOSPODÁRSKE ÚČELY

Zmeny a doplnky č. 18 Územného plánu obce Bernolákovo

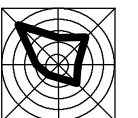
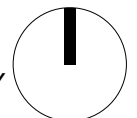


OBSTARÁVATEL:
Obec Bernolákovo
Hlavná 111
900 27 Bernolákovo
www.bernalakovo.sk

SPRACOVATEL:
AZ PROJEKT, s. r. o.
Bezručova 5
811 09 Bratislava
www.azprojekt.sk

0 65 130 260 390 m

1:5 000
NÁVRH UPRAVENÝ
NA ZÁKLADE
STANOVÍSK



12

FEBRUÁR 2024